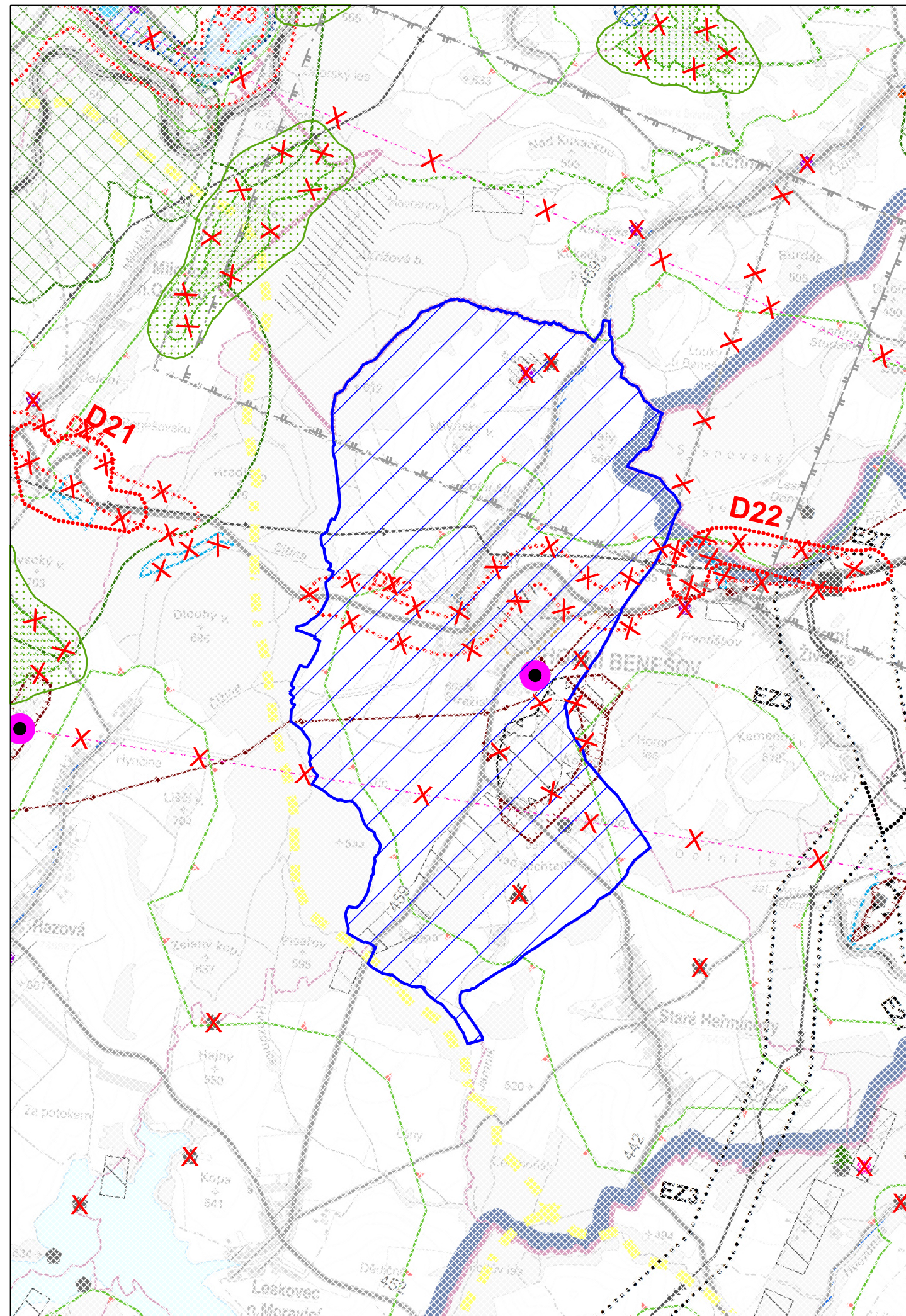


ÚZEMNÍ PLÁN HORNÍ BENEŠOV




ZMĚNA Č.3



VÝKRES ŠIRŠÍCH VZTAHŮ

1:50 000





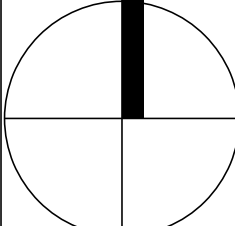
LIMITY VYUŽITÍ ÚZEMÍ

-  RADIOVÁ STANICE MV ČR
-  REGIONÁLNÍ BIOCENTRUM (RBC)
-  ZÁJMOVÉ ÚZEMÍ MO ČR NEBO MV ČR

-  ŘEŠENÉ ÚZEMÍ
-  RUŠENÝ PRVEK

PLOCHY A KORIDORY NADMÍSTNÍHO VÝZNAMU

-  D21 SILNIČNÍ DOPRAVA
-  ELEKTROENERGETIKA

ZÁZNAM O ÚČINNOSTI	
	SPRÁVNÍ ORGÁN, KTERÝ ZMĚNU ÚZEMNÍHO PLÁNU VYDAL: ZÁSTUPITELSTVO MĚSTA HORNÍ BENEŠOV
ZODPOVĚDNÁ OSOBA ZHOTOVITELE: Ing.arch.Radoslav Špok	DATUM NABYTÍ ÚČINNOSTI ZMĚNY:
POŘIZOVATEL: MĚSTSKÝ ÚŘAD BRUNTÁL, ODBOR VÝSTAVBY A ÚZEMNÍHO PLÁNOVÁNÍ	
JMÉNO A PŘÍJMENÍ:	
FUNKCE:	
PODPIS:	
<small>(otisk autorizačního razítka):</small>	<small>(otisk úředního razítka):</small>

VISUALCAD, s.r.o. urbanismus, architektura, projekty staveb, Interiéry Protzkarova 51, Uherské Hradiště, 68601, +420 608 888 574, info@visualcad.cz, visualcad.cz			
projektant:	Ing. arch. Radoslav Špok	číslo zakázky:	23-03
vypracoval:	Mgr. Martin Turčinek	formát:	600 x 400
pořizovatel:	Městský úřad Bruntál, Odbor výstavby a územního plánování	měřítko:	1:50 000
objednatel:	Město Horní Benešov	datum:	03/2024
akce:	ÚZEMNÍ PLÁN HORNÍ BENEŠOV - ZMĚNA Č.3		
obsah:	VÝKRES ŠIRŠÍCH VZTAHŮ	číslo výkresu:	II.1