





ÚZEMNÍ PLÁN HORNÍ MĚSTO ÚPLNÉ ZNĚNÍ PO ZMĚNĚ Č. 2







6. VÝKRES VEŘEJNĚ PROSPĚŠNÝCH STAVEB, OPATŘENÍ A ASANACÍ 1 : 5 000

	HRANICE MORAVSKOSLEZSKÉHO A OLOMOUCKÉHO KRAJE
	HRANICE SPRÁVNÍHO ÚZEMÍ OBCE
	HRANICE KATASTRÁLNÍHO ÚZEMÍ
	HRANICE ZASTAVĚNÉHO ÚZEMÍ K 1. 4. 2019

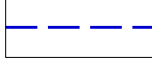


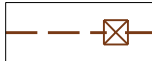

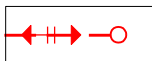
VEŘEJNĚ PROSPĚŠNÉ STAVBY A VEŘEJNĚ PROSPĚŠNÁ OPATŘENÍ,
PRO KTERÉ LZE PRÁVA K POZEMKŮM A STAVBÁM VYVLASTNIT



VEŘEJNĚ PROSPĚŠNÉ STAVBY DOPRAVNÍ A TECHNICKÉ INFRASTRUKTURY

DOPRAVNÍ INFRASTRUKTURA

	ŠÍRKOVÉ ÚPRAVY SILNIČNÍCH KOMUNIKACÍ
	NOVÉ ÚSEKY MÍSTNÍCH KOMUNIKACÍ
	OBRATIŠTĚ A VÝHYBNY NAVRŽENÉ V RÁMCI STAVEBNÍCH ÚPRAV MÍSTNÍCH KOMUNIKACÍ
	STAVEBNÍ ÚPRAVY STÁVAJÍCÍCH MÍSTNÍCH KOMUNIKACÍ
	KOMUNIKACE PRO CHODCE A CYKLISTY
	PARKOVACÍ PLOCHY PRO OBČANSKOU VYBAVENOST, REKREAČNÍ PARKOVIŠTĚ






TECHNICKÁ INFRASTRUKTURA

	VODOVODNÍ ŘADY
	VODOJEMY ZEMNÍ
	ČERPACÍ STANICE VODÁRENSKÁ
	STOKY SPLAŠKOVÉ KANALIZACE VČ. ČERPACÍ STANICE KANALIZAČNÍ
	ČISTÍRNY ODPADNÍCH VOD
	DISTRIBUČNÍ TRAFOSTANICE, VČETNĚ PŘÍPOJKY VN

	VYSOKOTLAKÁ PLYNOVODNÍ PŘÍPOJKA, VČETNĚ REGULAČNÍ STANICE VE VYMEZENÉM ENERGETICKÉM KORIDORU EK1
	STŘEDOTLAKÝ PLYNOVOD

VEŘEJNĚ PROSPĚŠNÁ OPATŘENÍ

OPATŘENÍ K ZAJIŠTĚNÍ FUNKCE ÚSES

	NADREGIONÁLNÍ BIOCENTRUM
	LOKÁLNÍ BIOCENTRUM - FUNKČNÍ
	LOKÁLNÍ BIOCENTRUM - NEFUNKČNÍ
	LOKÁLNÍ BIODOR - FUNKČNÍ
	LOKÁLNÍ BIODOR - NEFUNKČNÍ

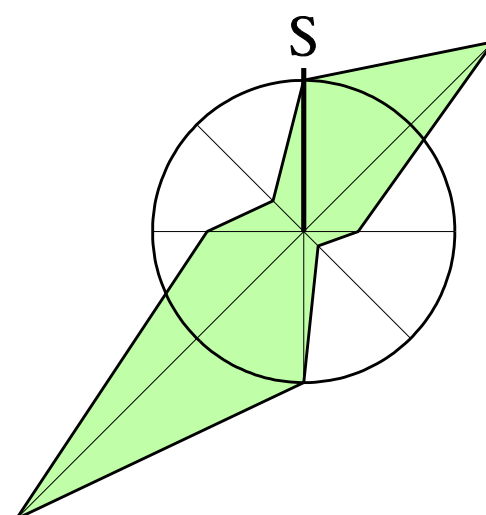
OPATŘENÍ KE ZVYŠOVÁNÍ RETENČNÍCH SCHOPNOSTÍ ÚZEMÍ

	RYBNÍKY VČETNĚ HRÁZÍ A OBTOKŮ
---	-------------------------------

VEŘEJNĚ PROSPĚŠNÉ STAVBY A VEŘEJNÁ PROSTRANSTVÍ,
PRO KTERÉ LZE UPLATNIT PŘEDKUPNÍ PRÁVO

	PLOCHY ZELENĚ NA VEŘEJNÝCH PROSTRANSTVÍCH
---	---

VD. | VTV. | VTE. | ZV. OZNAČENÍ VEŘEJNĚ PROSPĚŠNÝCH STAVEB, VEŘEJNĚ PROSPĚŠNÝCH OPATŘENÍ A VEŘEJNÝCH PROSTRANSTVÍ



PROJEKTOVÁ ČINNOST, URBANISMUS, ÚZEMNÍ PLÁNOVÁNÍ, EKOLOGIE, GIS

URBANISTICKÉ STŘEDISKO OSTRAVA, s.r.o.

OSTRAVA s.r.o.

Spartakovců 3, Ostrava-Poruba, 70800

tel: 596 939 530, 596 939 531

ZODP.PROJEKTANT: ING. ARCH. HELENA SALVETOVÁ	ZAK. ČÍSLO: U - 400
ZPRACOVATEL: ING. ARCH. HELENA SALVETOVÁ	
OBJEDNATEL: OBEC HORNÍ MĚSTO	DATUM: PROSINEC 2019