







ÚZEMNÍ PLÁN HORNÍ MĚSTO

ZMĚNA Č. 2















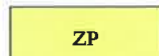

2. HLAVNÍ VÝKRES

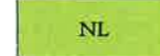







1 : 5 000

LEGENDA ZMĚN

STAV	NÁVRH	
		HRANICE ZASTAVĚNÉHO ÚZEMÍ K 1. 4. 2019
		HRANICE ZASTAVITELNÝCH PLOCH S OZNAČENÍM
		HRANICE PLOCH PŘESTAVBY S OZNAČENÍM

PLOCHY S ROZDÍLNÝM ZPŮSOBEM VYUŽITÍ

PLOCHY STABILIZOVANÉ	PLOCHY ZMĚN	
		PLOCHY OBYTNÉ SMÍŠENÉ
		PLOCHY SMÍŠENÉ REKREAČNĚ OBYTNÉ
		PLOCHY REKREACE SPORTOVNÍ
		PLOCHY REKREACE SPECIFICKÉ
		PLOCHY OBČANSKÉHO VYBAVENÍ SPECIFICKÉHO
		PLOCHY DOPRAVY SILNIČNÍ
		PLOCHY ZELENĚ PŘÍRODNÍHO CHARAKTERU
		PLOCHY ZEMĚDĚLSKÉ

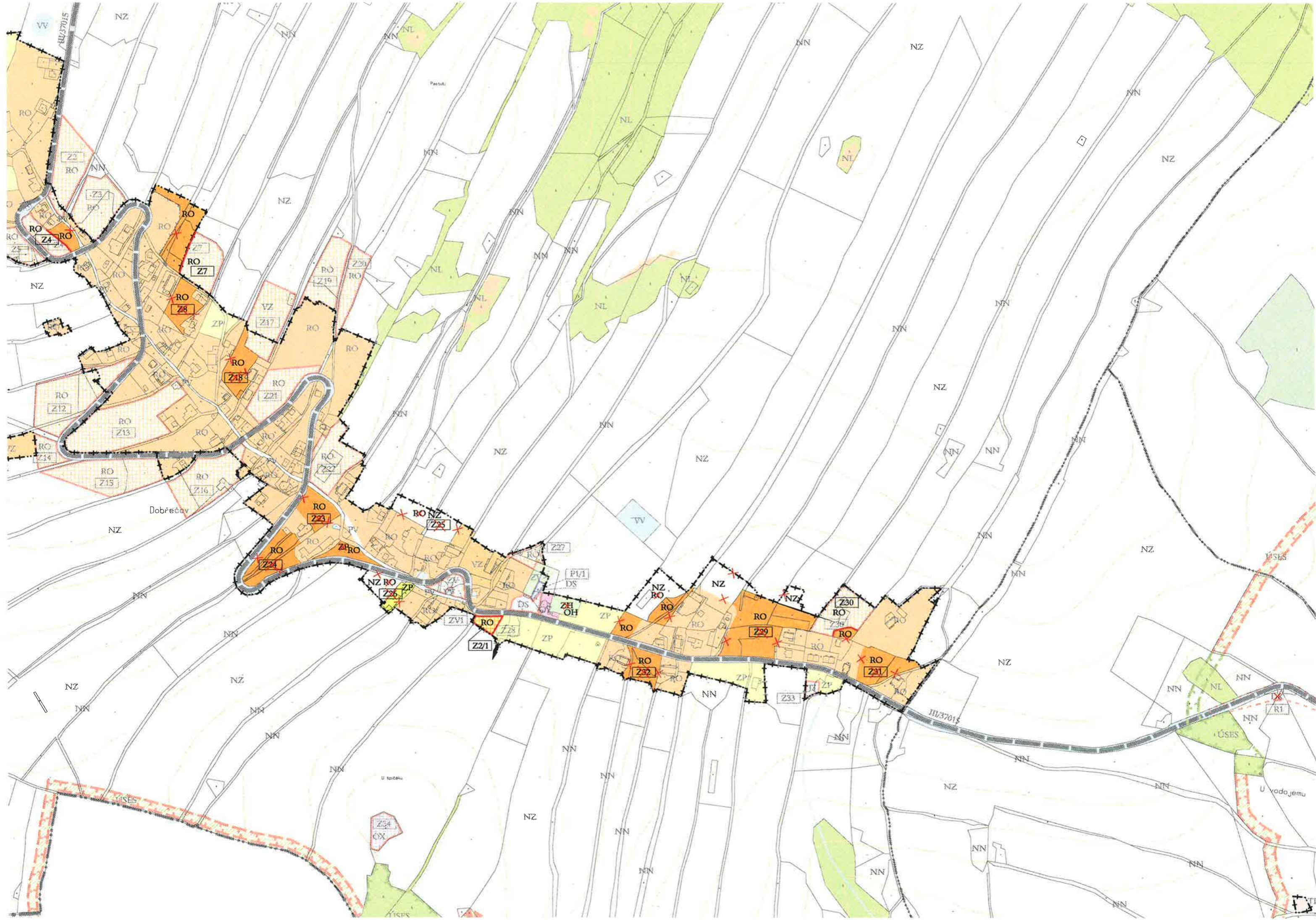
		PLOCHY LESNÍ
		PLOCHY NÁLETOVÉ ZELENĚ
		PLOCHY PŘÍRODNÍ
		PLOCHY VODNÍ A VODOHOSPODÁŘSKÉ

		ENERGETICKÝ KORIDOR PRO STAVBU VTL PLYNOVODU A REGULAČNÍ STANICE
---	---	--

ÚZEMNÍ SYSTÉM EKOLOGICKÉ STABILITY

		NADREGIONÁLNÍ BIOCENTRUM
		LOKÁLNÍ BIORIDOR - FUNKČNÍ

		RUŠENÉ JEVY
---	---	-------------





Na obilovem

Kamenno

Kamenno

Za Rychtou

Za školkou

ROMAŘC
VALŠČ

K6

K5

Z71

Z75

Z74

Z73

Z72

Z71

Z70

Z69

Z68

Z67

Z66

Z65

Z64

Z63

Z62

Z61

Z60

Z59

Z58

Z57

Z56

Z55

Z54

Z53

Z52

Z51

Z50

Z49

Z48

Z47

Z46

Z45

Z44

Z43

Z42

Z41

Z40

Z39

Z38

Z37

Z36

Z35

Z34

Z33

Z32

Z31

Z30

Z29

Z28

Z27

Z26

Z25

Z24

Z23

Z22

Z21

Z20

Z19

Z18

Z17

Z16

Z15

Z14

Z13

Z12

Z11

Z10

Z9

Z8

Z7

Z6

Z5

Z4

Z3

Z2

Z1

K6

K5

Z71

Z75

Z74

Z73

Z72

Z71

Z70

Z69

Z68

Z67

Z66

Z65

Z64

Z63

Z62

Z61

Z60

Z59

Z58

Z57

Z56

Z55

Z54

Z53

Z52

Z51

Z50

Z49

Z48

Z47

Z46

Z45

Z44

Z43

Z42

Z41

Z40

Z39

Z38

Z37

Z36

Z35

Z34

Z33

Z32

Z31

Z30

Z29

Z28

Z27

Z26

Z25

Z24

Z23

Z22

Z21

Z20

Z19

Z18

Z17

Z16

Z15

Z14

Z13

Z12

Z11

Z10

Z9

Z8

Z7

Z6

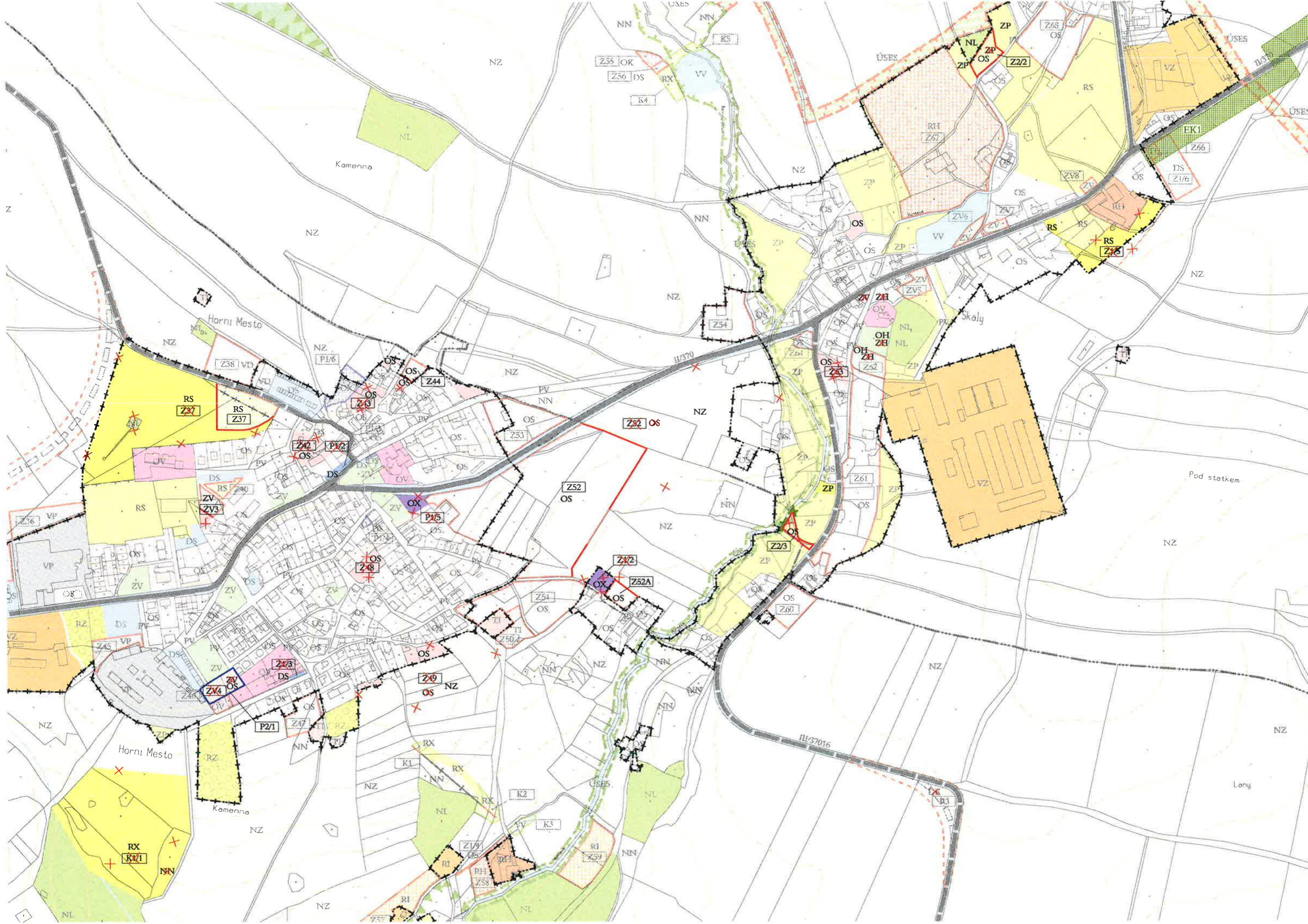
Z5

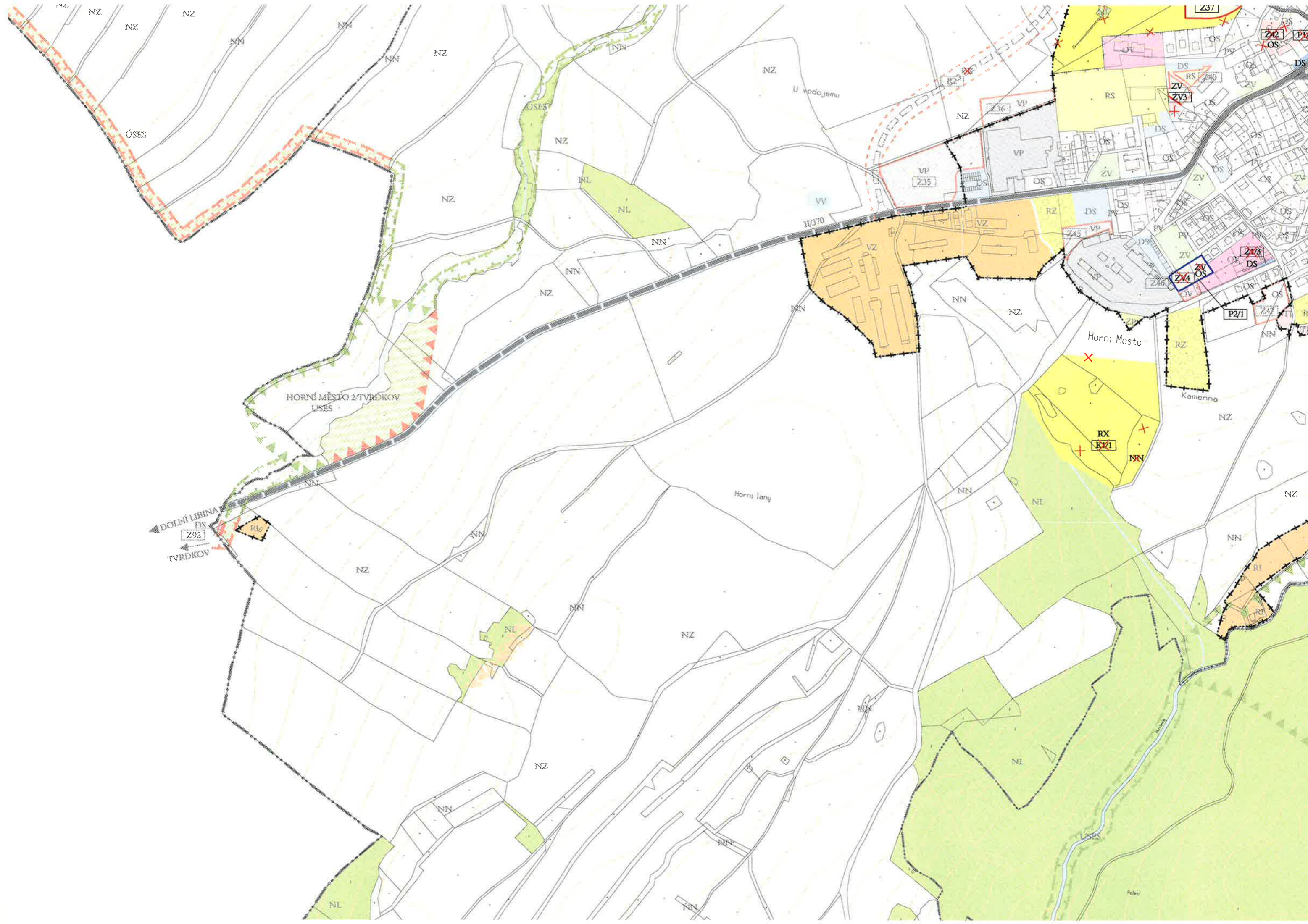
Z4

Z3

Z2

Z1



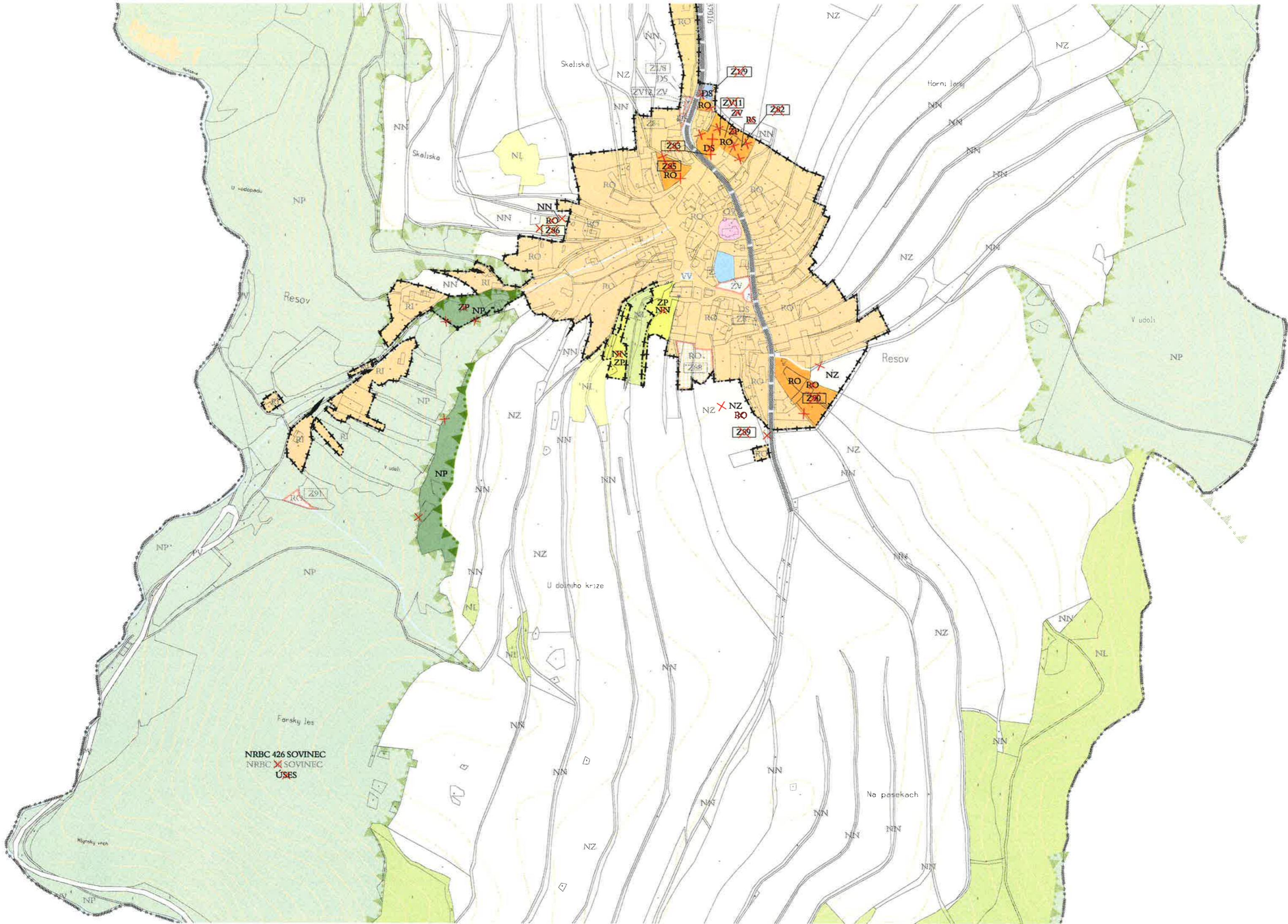






NRBC 426 SOVINEC
NRBC X SOVINEC
ÚSES
NP

NRBC 426 SOVINEC
NRBC X SOVINEC
ÚSES



NRBC 426 SOVINEC
NRBC X SOVINEC
ÚSES

Na pasekách

U dolního kráze

Resov

Resov

Skalisko

Skalisko

Horní lesy

V údolí

Farsky les

Hlinský vrch