

ÚZEMNÍ PLÁN HORNÍ MĚSTO

ZMĚNA Č. 2

6. VÝKRES VEŘEJNĚ PROSPĚŠNÝCH STAVEB, OPATŘENÍ A ASANACÍ

1 : 5 000

LEGENDA ZMĚN



HRANICE ZASTAVĚNÉHO ÚZEMÍ K 1. 4. 2019

VEŘEJNĚ PROSPĚŠNÉ STAVBY A VEŘEJNĚ PROSPĚŠNÁ OPATŘENÍ,
PRO KTERÉ LZE PRÁVA K POZEMKŮM A STAVBÁM VYVLASTNIT

VEŘEJNĚ PROSPĚŠNÉ STAVBY DOPRAVNÍ A TECHNICKÉ INFRASTRUKTURY

DOPRAVNÍ INFRASTRUKTURA



CHODNÍKY, STEZKY PRO CHODCE A CYKLISTY

TECHNICKÁ INFRASTRUKTURA



VODOVODNÍ ŘADY



DISTRIBUČNÍ TRAFOSTANICE, VČETNĚ PŘÍPOJKY VN



ENERGETICKÝ KORIDOR PRO STAVBU VTL PLYNOVODU
A REGULAČNÍ STANICE

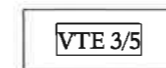
VEŘEJNĚ PROSPĚŠNÁ OPATŘENÍ K ZAJIŠTĚNÍ FUNKCE ÚSES



NADREGIONÁLNÍ BIOCENTRUM



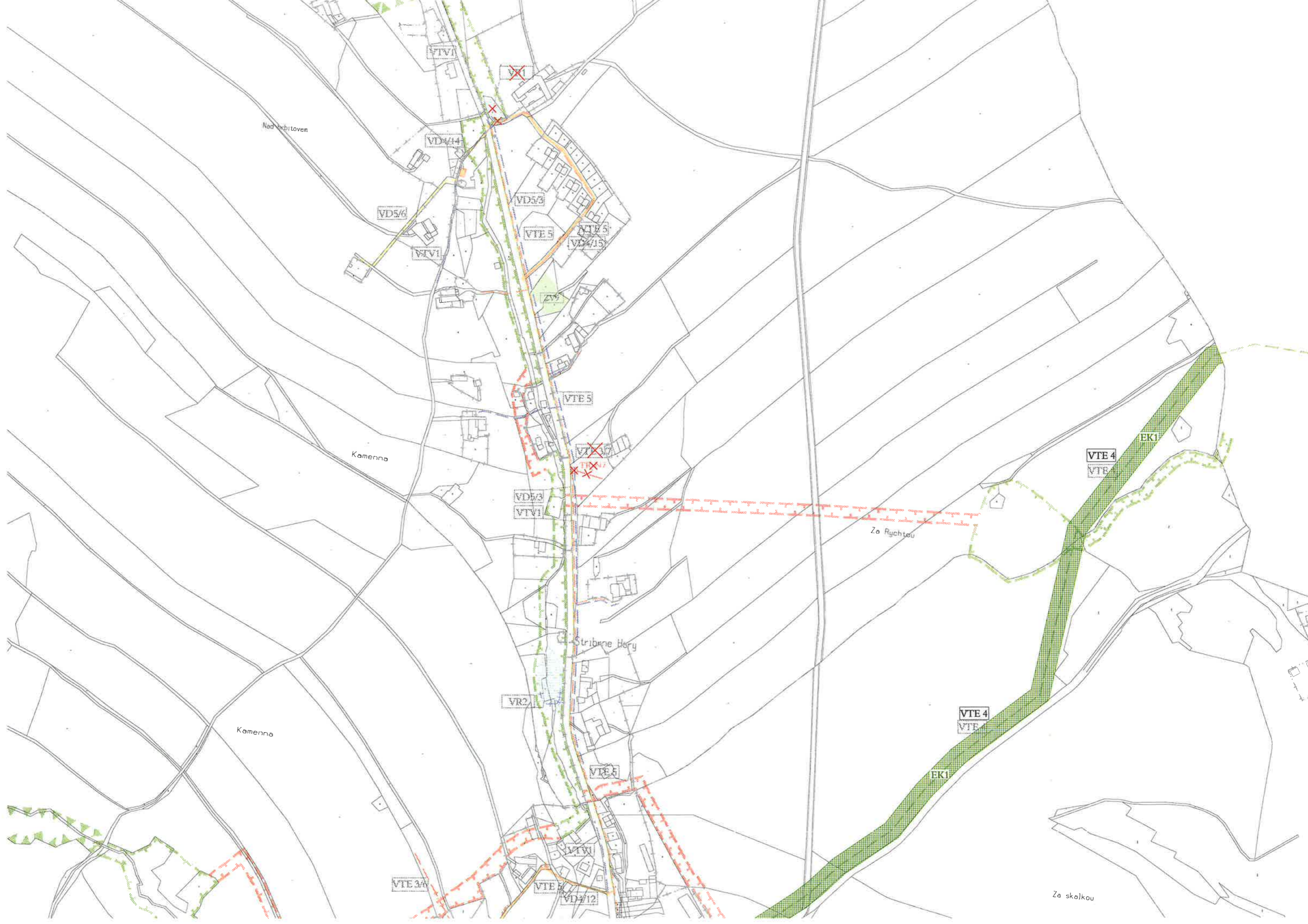
LOKÁLNÍ BIOKORIDOR - FUNKČNÍ

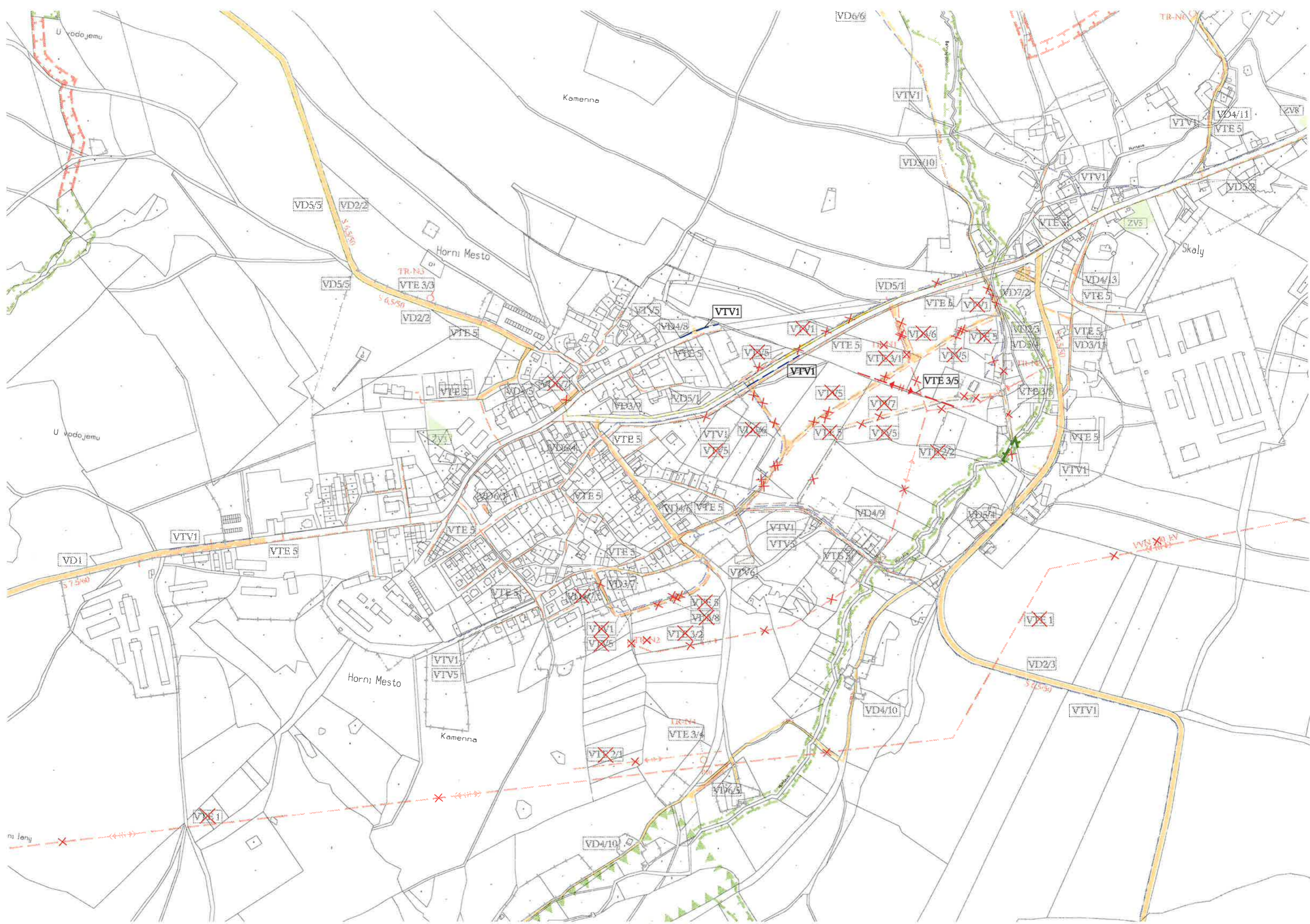


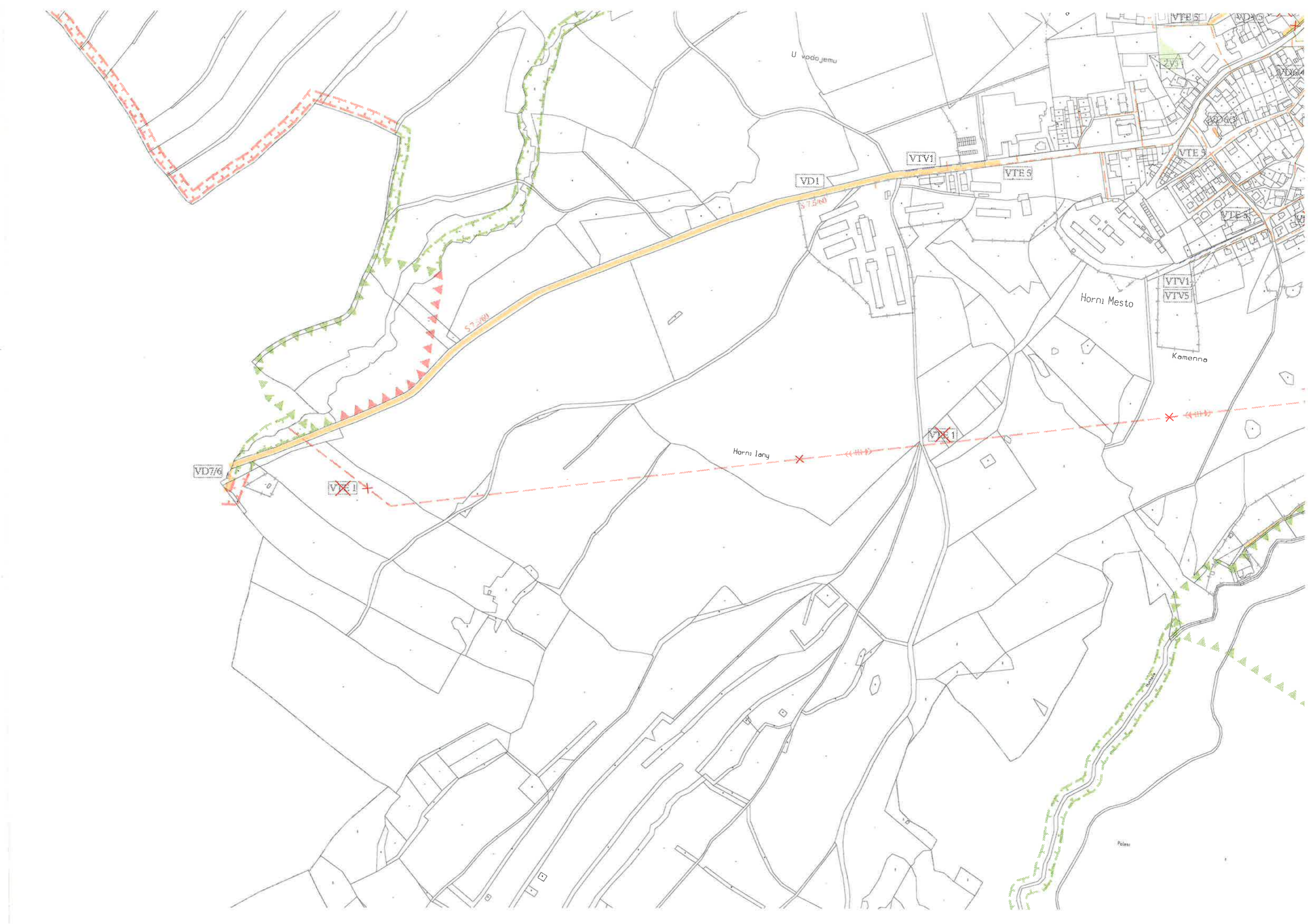
OZNAČENÍ VEŘEJNĚ PROSPĚŠNÝCH STAVEB



RUŠENÉ JEVY









Ze skalkou

Pod statkem

Pod statkem

Leng

Skoly

Ze skalou

VTE 3/4

VTE 5

VD3/12

VD4/12

VTE 5

VD5/3

VTE 4

EK1

VD6/8

VD5/2

ZV8

VD4/11

VTE 5

VIV1

VD5/2

VIV1

VTE 5

ZV5

VD4/13

VTE 5

VTE 5

VIX3/1

VTE 5

VIV1

VVS X 1/1

VX1

1

2/3

VIV1



Horní laný

NRBC X SOVINEC
NRBC 426 SOVINEC

Zetisi

NRBC X SOVINEC
NRBC 426 SOVINEC


Kotouc

Long

VD23

VTVI

5 4356



Skaliska

Skaliska

VD2/3

VTV1

Horní laný

Kotouc

NRBC 426 SOVINEC
NRBC X SOVINEC

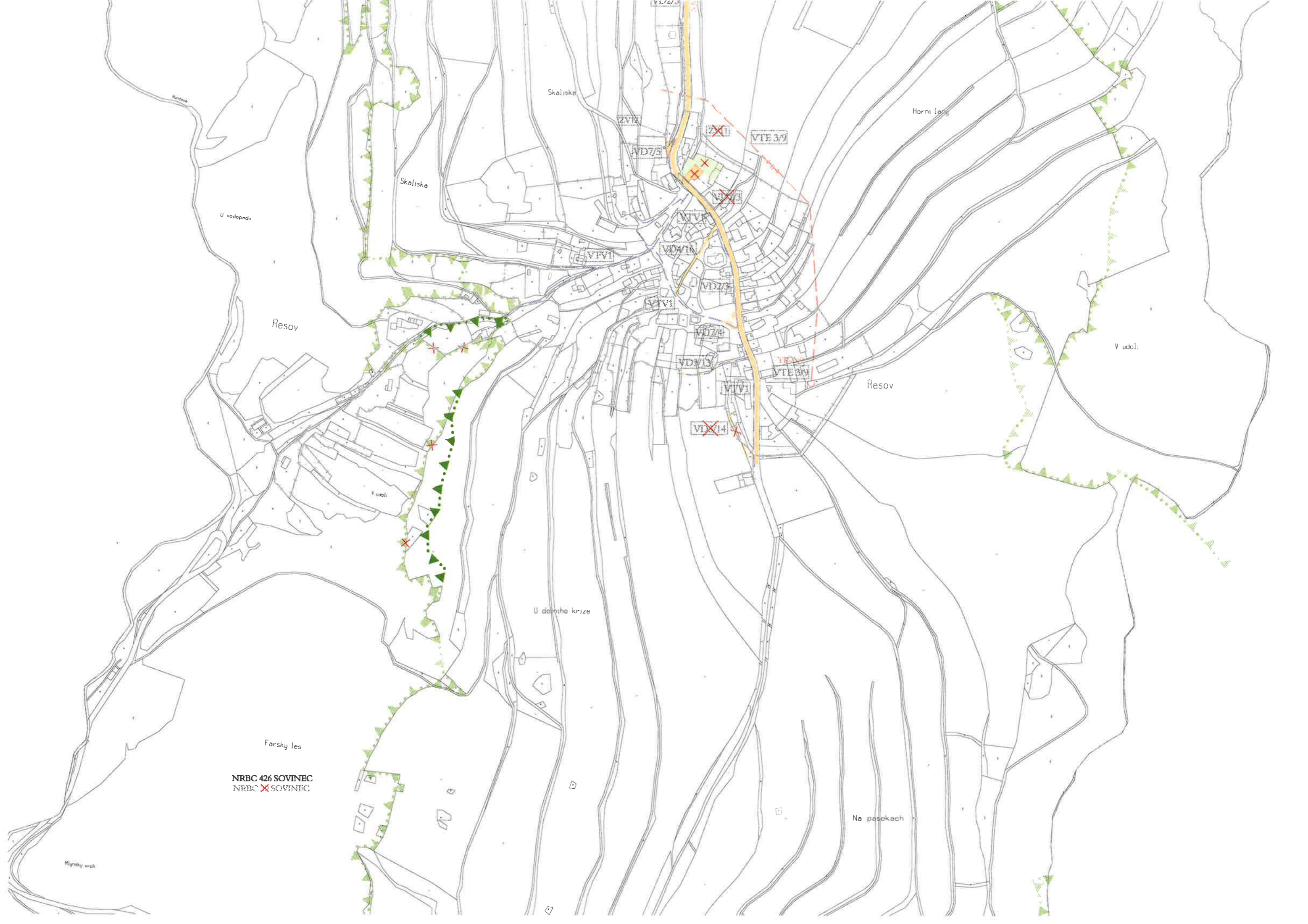
Horní laný

VTV4

VTV4

VD2/3

NRBC 426 SOVINEC
NRBC X SOVINEC



NRBC 426 SOVINEC
NRBC X SOVINEC

No pasekách