


ÚZEMNÍ PLÁN
HOŠŤÁLKOVY
ZMĚNA Č. 3

I.2.c. VÝKRES VEŘEJNĚ PROSPĚŠNÝCH
STAVEB, OPATŘENÍ A ASANACÍ

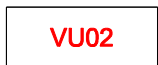
1 : 5 000

LEGENDA ZMĚN




PLOCHY A KORIDORY S MOŽNOSTÍ VYVLASTNĚNÍ

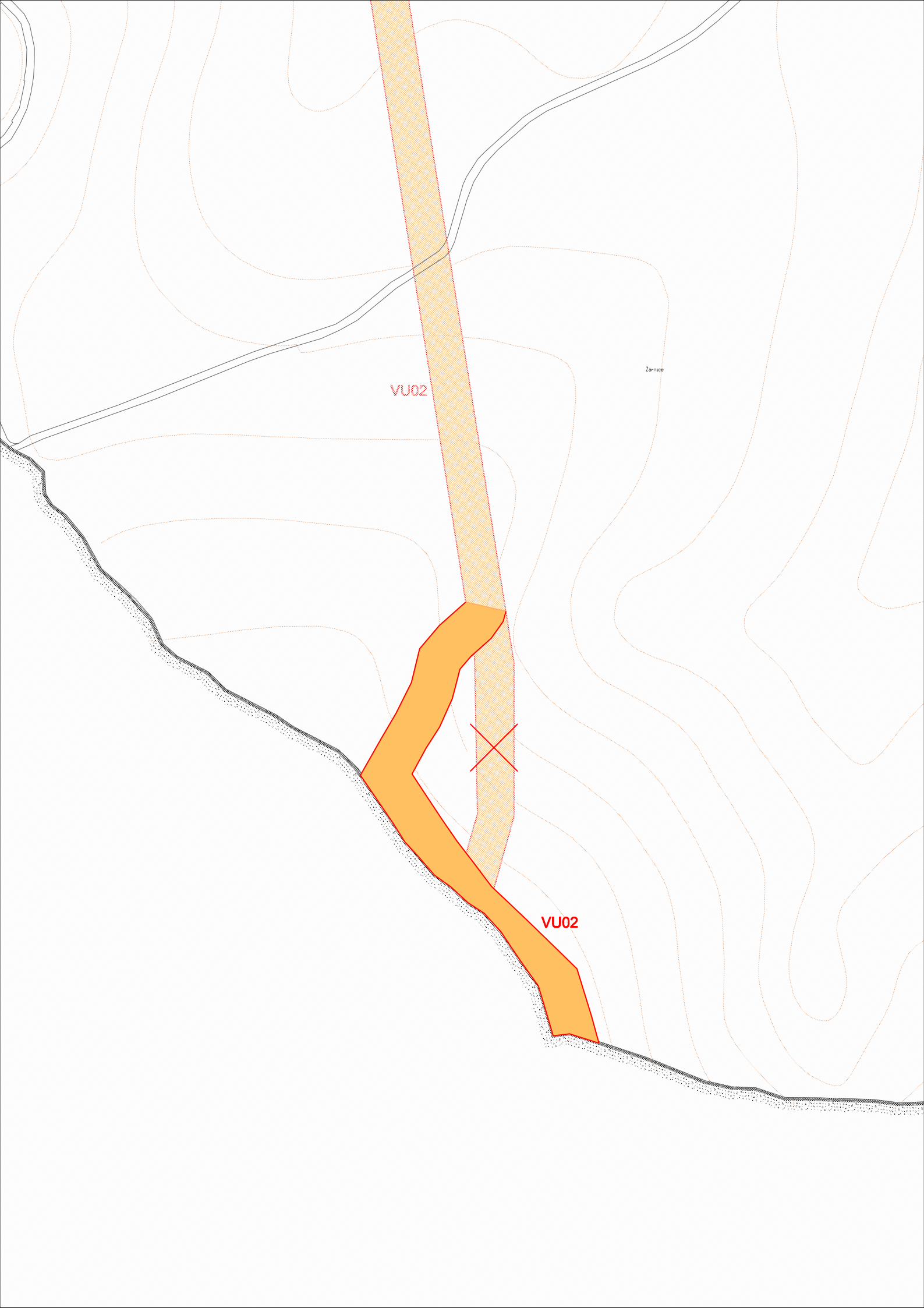
VEŘEJNĚ PROSPĚŠNÁ OPATŘENÍ



REGIONÁLNÍ BOKORIDOR (RBK 508)



RUŠENÉ JEVY



VU02

Zarnice

VU02