



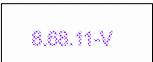













ÚZEMNÍ PLÁN HOŠŤÁLKOVY ZMĚNA Č. 3











II.2.c. VÝKRES PŘEDPOKLÁDANÝCH ZÁBORŮ PŮDNÍHO FONDU

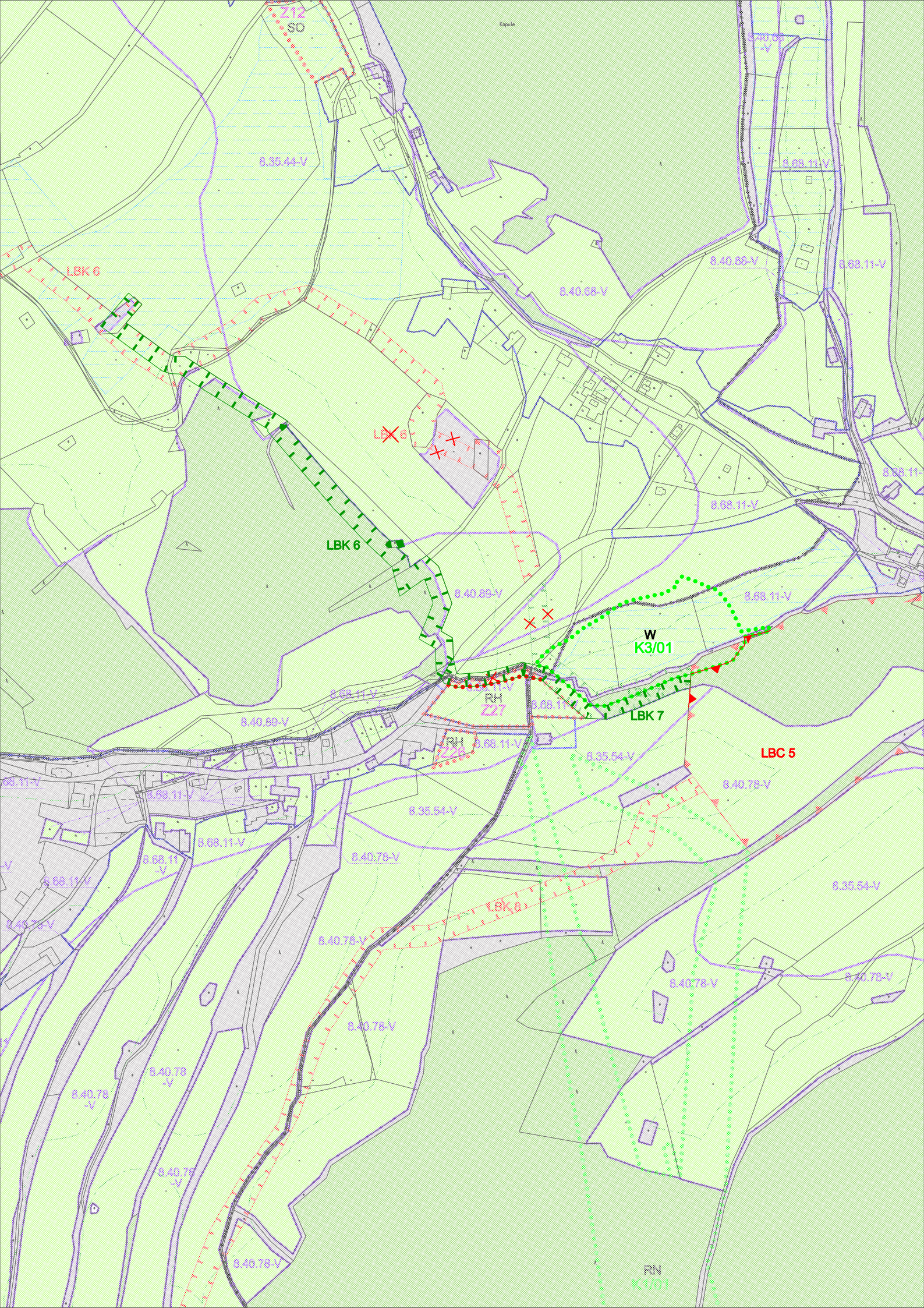
1 : 5 000

LEGENDA ZMĚN

STAV	NÁVRH	
		HRANICE A OZNAČENÍ PLOCH ZMĚN V KRAJINĚ
		HRANICE BONITOVANÝCH PŮDNĚ EKOLOGICKÝCH JEDNOTEK - BPEJ
		KÓD BPEJ - TŘÍDA OCHRANY ZEMĚDĚLSKÝCH POZEMKŮ
		VZDÁLENOST 50m OD OKRAJE LESA
		ZEMĚDĚLSKÉ POZEMKY V V. TŘÍDĚ OCHRANY
		LESNÍ POZEMKY
		NEZEMĚDĚLSKÉ POZEMKY
		PLOCHA ODVODNĚNÁ

ÚZEMNÍ SYSTÉM EKOLOGICKÉ STABILITY

		REGIONÁLNÍ BIODORIDOR
		LOKÁLNÍ BIOCENTRUM
		LOKÁLNÍ BIODORIDOR
		PLOCHY VODNÍ A VODOHOSPODÁŘSKÉ
		RUŠENÉ JEVY



Kapale

Z12
SO

8.35.44-V

8.68.11-V

8.40.68-V

8.68.11-V

8.40.68-V

8.68.11-V

8.68.11-V

LBK 6

LBK 6

LBK 6

8.40.68-V

8.68.11-V

W
K3/01

RN
Z27

LBK 7

LBC 5

8.40.68-V

8.68.11-V

8.35.54-V

8.40.78-V

8.35.54-V

8.35.54-V

8.40.78-V

8.40.78-V

8.40.78-V

8.40.78-V

8.40.78-V

8.40.78-V

8.40.78-V

8.40.78-V

8.40.78-V

RN
K1/01