







ZMĚNA Č. 1 ÚZEMNÍHO PLÁNU HOŠŤÁLKOVY



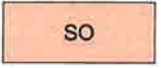









II.2.a. KOORDINAČNÍ VÝKRES

1 : 5 000



LEGENDA ZMĚN

STAV	NÁVRH	
		HRANICE ZASTAVĚNÉHO ÚZEMÍ K 1. 2. 2017
		HRANICE ZASTAVITELNÝCH PLOCH
		HRANICE PLOCH ZMĚN V KRAJINĚ





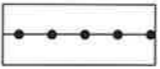







PLOCHY S ROZDÍLNÝM ZPŮSOBEM VYUŽITÍ

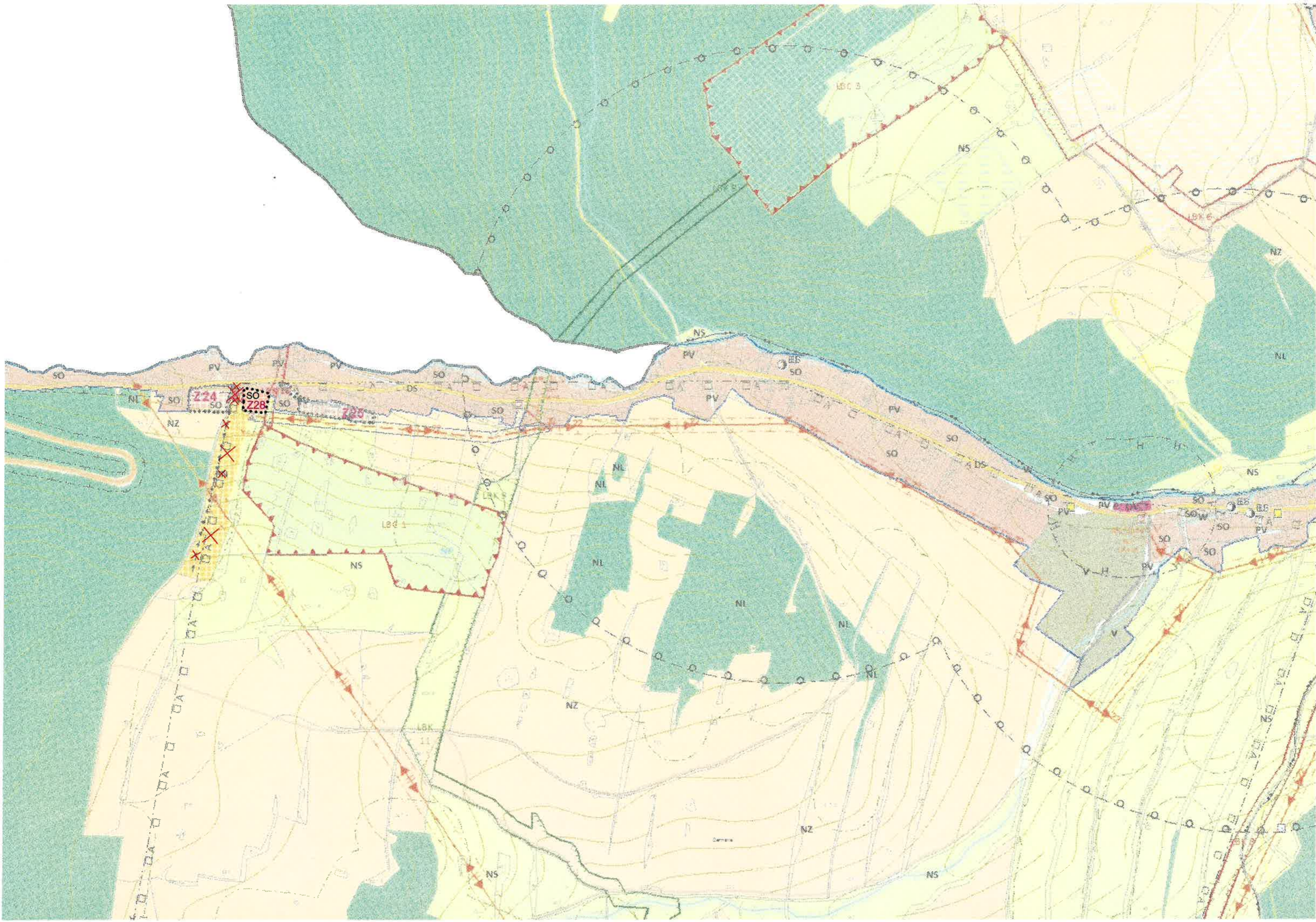
PLOCHY STABILIZOVANÉ	PLOCHY ZMĚN	
		PLOCHY BYDLENÍ
		PLOCHY SMÍŠENÉ OBYTNÉ
		PLOCHY REKREACE - NA PLOCHÁCH PŘÍRODNÍHO CHARAKTERU
		PLOCHY REKREACE - PLOCHY STAVEB PRO HROMADNOU REKREACI
		PLOCHY OBČANSKÉHO VYBAVENÍ - TĚLOVÝCHOVNÁ A SPORTOVNÍ ZAŘÍZENÍ
		PLOCHY VEŘEJNÝCH PROSTRANSTVÍ

ÚZEMNÍ SYSTÉM EKOLOGICKÉ STABILITY

STAV	NÁVRH	
		LOKÁLNÍ BIODORIDOR

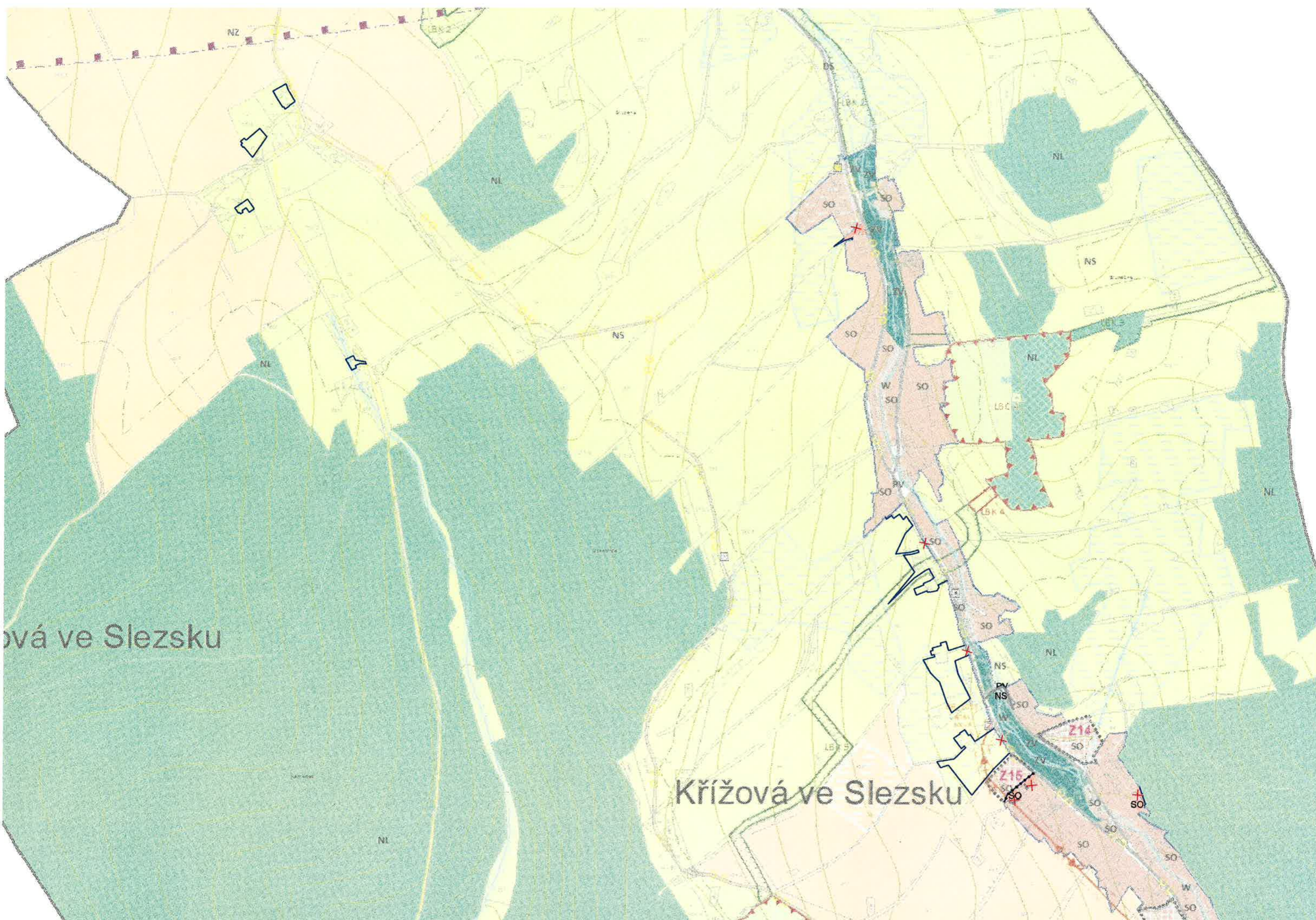
DOPRAVNÍ INFRASTRUKTURA

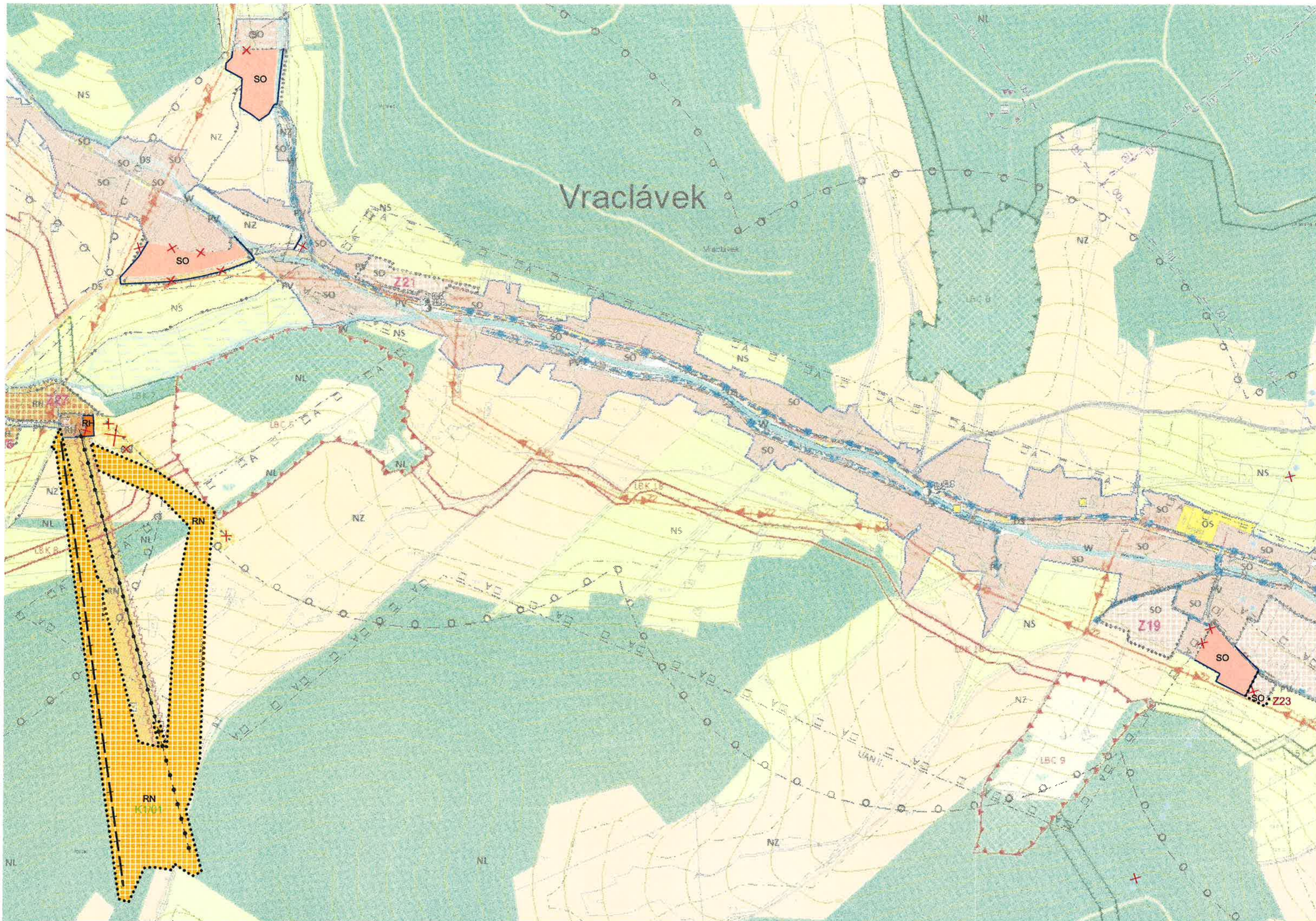
STAV	NÁVRH	
		MÍSTNÍ KOMUNIKACE
		LANOVKA
		LYŽAŘSKÝ VLEK
TECHNICKÉ LIMITY		
		OCHRANNÉ PÁSMO VODNÍHO ZDROJE I. STUPNĚ
		OCHRANNÉ PÁSMO VODNÍHO ZDROJE II. STUPNĚ
		RUŠENÉ JEVY



ová ve Slezsku

Křížová ve Slezsku





Vrclávek

SO

SO

Z21

Z19

SO

Z23

RN
K0701

LBC 9

LBC 16

NL

NL

NZ

NZ

NS

NS

NZ

RN

NZ

RH

NS

NZ

NZ

NS

