

ÚZEMNÍ PLÁN JANOV

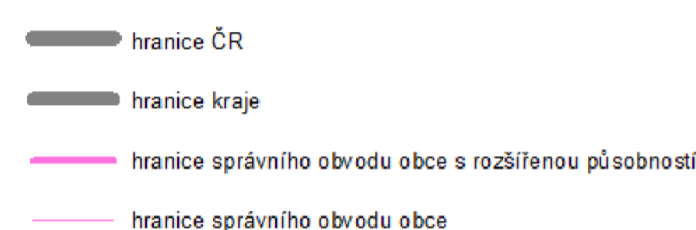
7. VÝKRES ŠIRŠÍCH VZTAHŮ

1 : 50 000



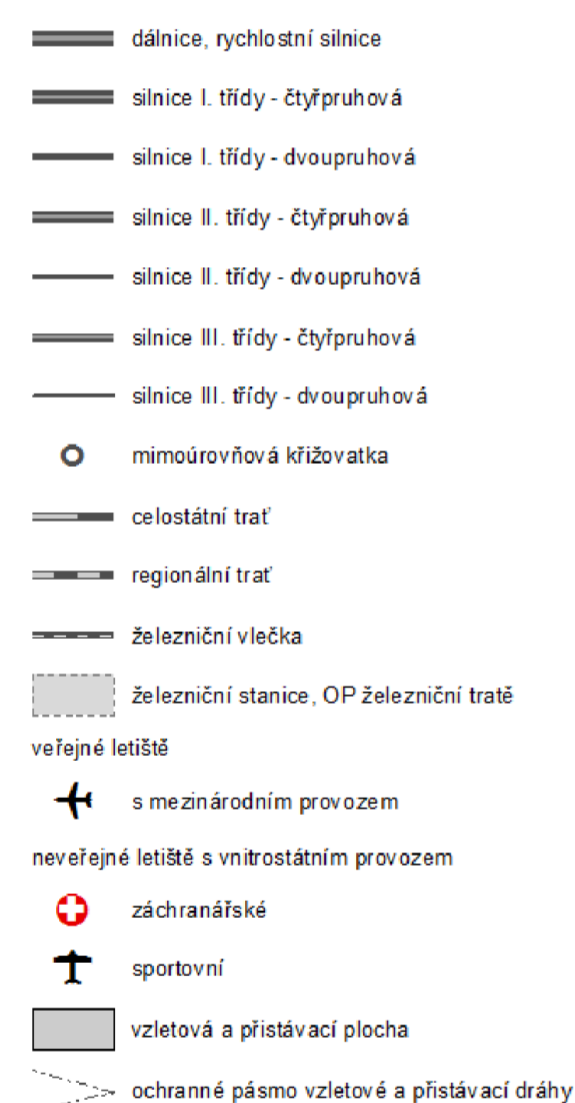
PŘEVZATO ZE ZÁSAD ÚZEMNÍHO ROZVOJE MORAVSKOSLEZSKÉHO KRAJE

ADMINISTRATIVNĚ SPRÁVNÍ ČLENĚNÍ



LIMITY VYUŽITÍ ÚZEMÍ

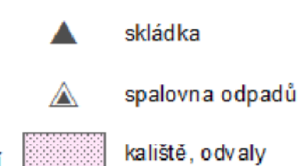
Doprava



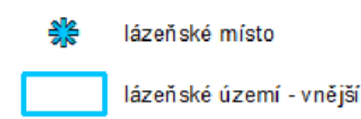
Energetika



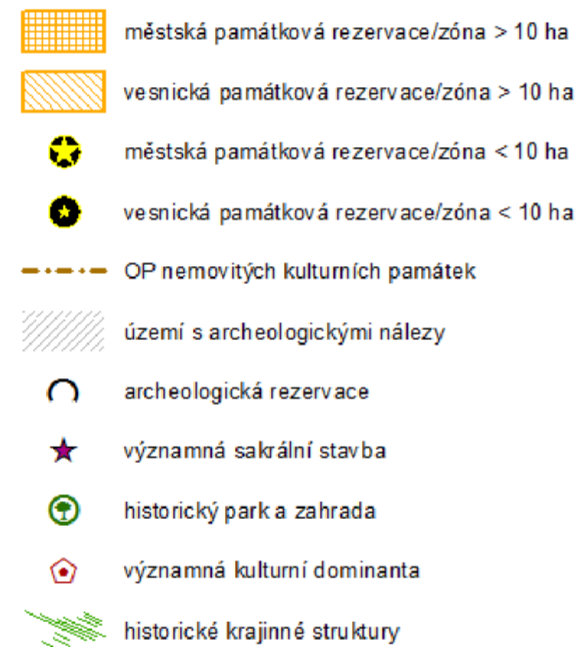
Odpadové hospodářství



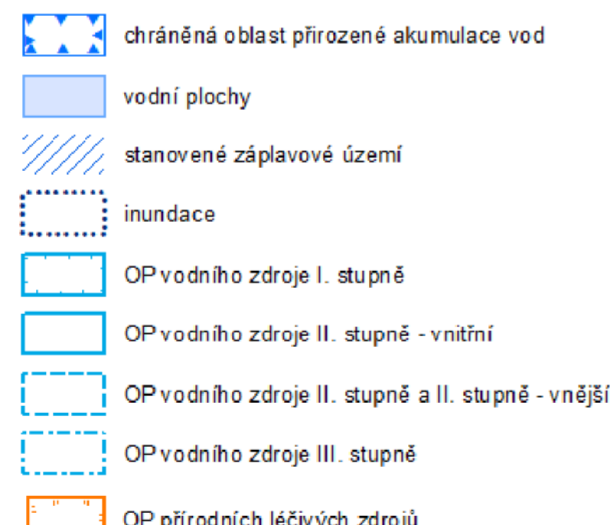
Lázeňství



Kulturní a historické hodnoty



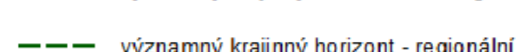
Vodní hospodářství



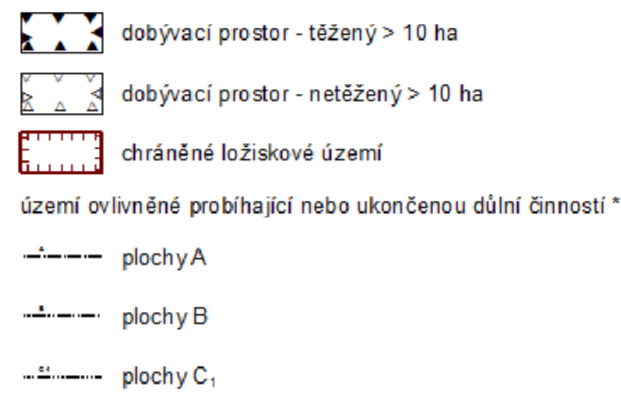
Ochrana přírody a krajiny



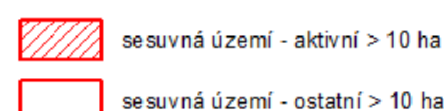
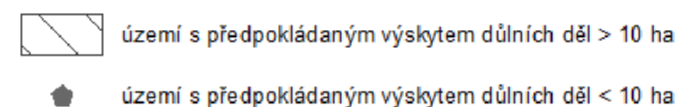
významný krajinný horizont - nadregionální



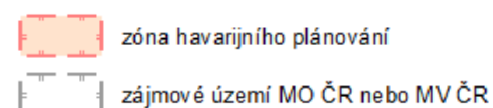
Horninové prostředí



*dle podmínek ochrany ložiska černého uhlí v CHLÚ české části Hornoslezské páne



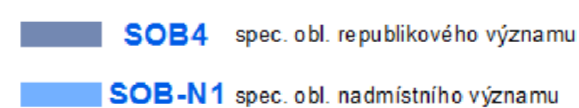
Území obrany a bezpečnosti státu



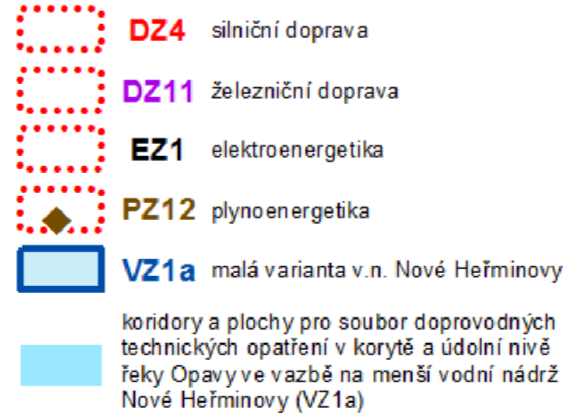
ŘEŠENÍ ZÚR MSK



Specifické oblasti



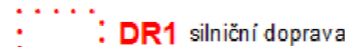
Plochy a koridory nadmístního významu



Územní systém ekologické stability

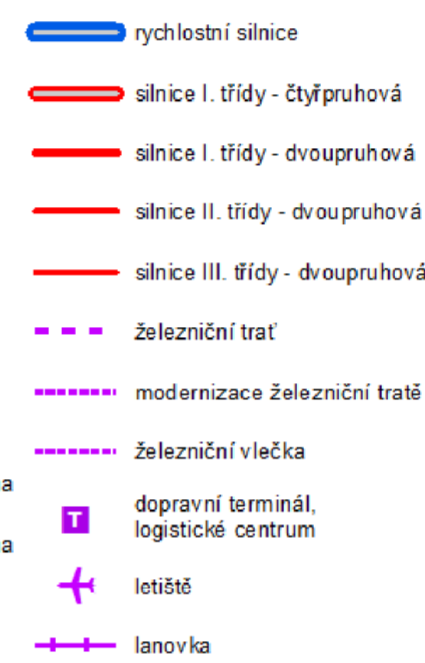


Územní rezervy

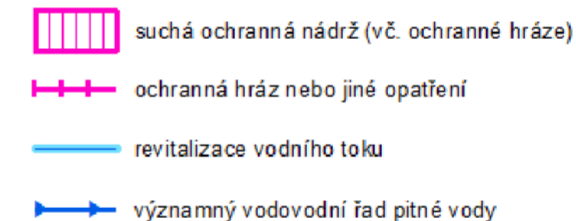


ZÁMĚRY PŘEVZATÉ BEZ VĚCNÉ ZMĚNY ZE SCHVÁLENÝCH ÚPN VÚC

Veřejně prospěšné stavby Doprava



Vodní hospodářství



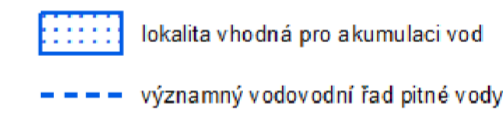
Energetika



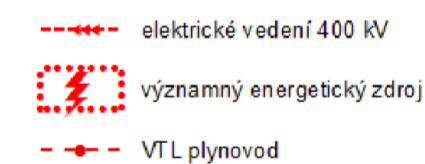
Ostatní záměry nadmístního významu



Vodní hospodářství



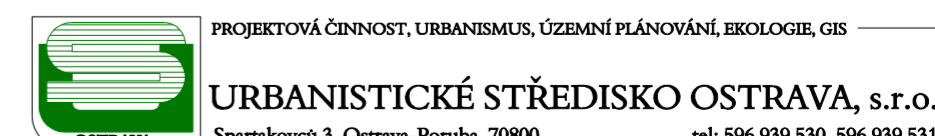
Energetika



Kódové označení záměrů



POZNÁMKA: NĚKTERÉ JEVI OBSAŽENÉ V LEGENDĚ SE VE VÝKRESE NEMUSÍ VYSKYTOVAT



ZODP.PROJEKTANT:	ING. ARCH. HELENA SALVETOVÁ	ZAK. ČÍSLO:	U - 578
ZPRACOVATEL:	ING. ARCH. HELENA SALVETOVÁ		
OBJEDNATEL:	MĚSTO JANOV	DATUM:	LEDEN 2017