
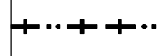

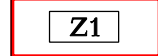

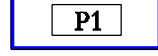
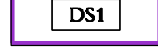

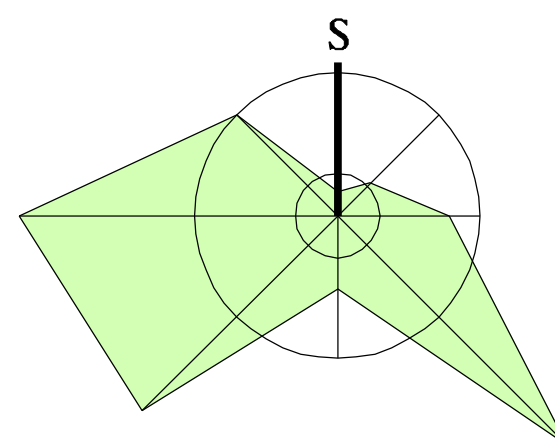


ÚZEMNÍ PLÁN KARLOVA STUDÁNKA

1. VÝKRES ZÁKLADNÍHO ČLENĚNÍ ÚZEMÍ

1 : 2 000

	HRANICE OBCE
	HRANICE ZASTAVĚNÉHO ÚZEMÍ K 1. 2. 2009
	ZASTAVĚNÉ ÚZEMÍ K 1. 2. 2009
	HRANICE ZASTAVITELNÝCH PLOCH S OZNAČENÍM DLE TEXTOVÉ ČÁSTI
	HRANICE PLOCH ZELENĚ NA VEŘEJNÝCH PROSTRANSTVÍCH S OZNAČENÍM DLE TEXTOVÉ ČÁSTI
	HRANICE PŘESTAVBOVÝCH PLOCH S OZNAČENÍM DLE TEXTOVÉ ČÁSTI
	HRANICE NAVRŽENÝCH PLOCH DOPRAVNÍ INFRASTRUKTURY - SILNIČNÍ DOPRAVY - POZEMNÍCH KOMUNIKACÍ PRO MOTOROVÁ VOZIDLA S OZNAČENÍM DLE TEXTOVÉ ČÁSTI
	ÚZEMÍ, V NĚMŽ ARCHITEKTONICKOU ČÁSTÍ PROJEKTOVÉ DOKUMENTACE PRO STAVBY BUDOV A PRO ZMĚNY DOKONČENÝCH STÁVEB MUSÍ ZPRACOVAT AUTORIZOVANÝ ARCHITEKT



PROJEKTOVÁ ČINNOST, URBANISMUS, ÚZEMNÍ PLÁNOVÁNÍ, EKOLOGIE, GIS

URBANISTICKÉ STŘEDISKO OSTRAVA, s.r.o.

Spartakovců 3, Ostrava-Poruba, 70800

tel: 596 939 530, 596 939 531

ZODP.PROJEKTANT : ING.ARCH.HELENA SALVETOVÁ

ZAK. ČÍSLO : U - 398

ZPRACOVATEL : ING.ARCH.HELENA SALVETOVÁ

OBJEDNATEL : OBEC KARLOVA STUDÁNKA

DATUM : DUBEN 2010