








# ÚZEMNÍ PLÁN OBCE KARLOVICE ZMĚNA Č. 1

2. A HLAVNÍ VÝKRES - KOMPLEXNÍ ŘEŠENÍ

1 : 5 000

## LEGENDA NAVRŽENÝCH ZMĚN

STAV	NÁVRH	
		HRANICE ZASTAVITELNÉHO ÚZEMÍ
		OZNAČENÍ ZASTAVITELNÝCH ÚZEMÍ
		BYDLENÍ INDIVIDUÁLNÍ
		VEŘEJNÁ ZELENĚ