





STAV	NÁVRH	ZOBRAZOVANÝ JEV
HRANICE ÚZEMNÍCH JEDNOTEK		
●●●●●●●●		HRANICE ŘEŠENÉHO ÚZEMÍ
●—●●●—		HRANICE KATASTRÁLNÍCH ÚZEMÍ
●●●●●●●●		HRANICE SOUČASNĚ ZASTAVĚNÉHO ÚZEMÍ
	○○○○○○○○○○○○○○○○○○	HRANICE ZASTAVITELNÉHO ÚZEMÍ
OCHRANNÁ PÁSMA		
—+—+—+—+—+—+—+—+—		OCHRANNÉ PÁSMA HŘBITOVA
—+—+—+—+—+—+—+—+—		OCHRANNÉ PÁSMA LESA
ZEMĚDĚLSTVÍ		
		NÁVRH VYJMUTÍ PLOCH ZPF
		NÁVRH VYJMUTÍ PUPFL
		NÁVRH VYJÍMANÉ NEZEMĚDĚLSKÉ PŮDY
	—+—+—+—+—+—+—+—+—	HRANICE BONITNÍCH PŮDNĚ EKOLOGICKÝCH JEDNOTEK (BPEJ)
	—————	HRANICE PLOCH K ZÁBORU - NÁVRH
OSTATNÍ POUŽITÉ ZNAČKY		
		ŘEKA

STAV	NÁVRH	ZOBRAZOVANÝ JEV
KÓDY FUNKCÍ		
	1-52	POŘADOVÉ ČÍSLO PLOCHY K ZÁBORU - NÁVRH
	NBI	BYDLENÍ INDIVIDUÁLNÍ
	NOV	OBČANSKÁ VYBAVENOST
	NPA	PODNIKATELSKÉ AKTIVITY
	NSR	SPORT, REKREACE
	NVZ	VEŘEJNÁ ZELEŇ
	NZ	ZELEŇ ZAHRAD A SADŮ
	NVP	VODNÍ PLOCHY
	NTV	TECHNICKÁ VYBAVENOST
KÓDY BPEJ A TŘÍD OCHRANY ZEMĚDĚLSKÝCH PŮD		
8.35.21		KOD BPEJ
I. - V.		TŘÍDA OCHRANY ZEMĚDĚLSKÝCH PŮD



ÚZEMNÍ PLÁN OBCE KARLOVICE - NÁVRH ŘEŠENÍ

VYHODNOCENÍ ZÁBORŮ PŮDY

M 1 : 5000

ZPRACOVATEL:  ATELIER BONMOT spol. s r.o. OLOMOUC 11/2006

2. B e)