







HRANICE, IDENTIFIKACE PLOCH


	hranice řešeného území
	hranice okolních katastrů
	hranice zastavěného území
	zastavitelné plochy
	plochy přestavby
	plochy podmíněné vydáním regulačního plánu

ZÁZNAM O ÚČINNOSTI

Správní orgán, který ÚP vydal:		Zastupitelstvo obce Karlovice
Datum nabytí účinnosti:		Razítko:
Oprávněná úřední osoba pořizovatele:		
Jméno a příjmení:	Ing. Květa Schwarzová	
Funkce:	vedoucí Oddělení územního plánování a památkové péče Městského úřadu Bruntál	
Podpis:		

I.1A

VÝKRES ZÁKLADNÍHO ČLENĚNÍ ÚZEMÍ

ÚZEMNÍ PLÁN KARLOVICE		RAZÍTKO:	
PROJEKTANT:	ING. ARCH. MARTIN VÁVRA		
POŘIZOVATEL:	MĚSTSKÝ ÚŘAD BRUNTÁL		
		E. Č.:	217-4
		DATUM:	3/2024
		MĚŘÍTKO:	1 : 5 000