



ÚZEMNÍ PLÁN KRNOV

ZMĚNA Č.8

KONCEPCE TECHNICKÉ INFRASTRUKTURY

STABILIZOVANÝ STAV	NÁVRH	ÚZEMNÍ REZERVA	
			KORIDORY PRO DOPRAVNÍ INFRASTRUKTURU (KD), VE KTERÝCH SE PŘIPOUŠTÍ UMÍSTĚNÍ TECHNICKÉ INFRASTRUKTURY
			RUŠENÉ KORIDORY, POPŘÍPADĚ ČÁSTI KORIDORŮ
			RUŠENÉ PLOCHY, POPŘÍPADĚ ČÁSTI PLOCH
			PLOCHY TECHNICKÉHO ZABEZPEČENÍ OBCE (TO)
			PLOCHY VEŘEJNÝCH PROSTRANSTVÍ (P), VE KTERÝCH JSOU SITUOVÁNA, POPŘ. SE NAVRHUJE UMÍSTĚNÍ LINIOVÝCH VEDENÍ MÍSTNÍHO VODOVODU A KANALIZACE, VČETNĚ SOUVISEJÍCÍCH ZAŘÍZENÍ
			PLOCHY DOPRAVNÍ INFRASTRUKTURY, VE KTERÝCH SE PŘIPOUŠTÍ UMÍSTĚNÍ TECHNICKÉ INFRASTRUKTURY ZA PODM. STANOVENÝCH V KAP.I.A.6. TEXTOVÉ ČÁSTI
VODNÍ HOSPODÁŘSTVÍ			
			VODNÍ TOK OTEVŘENÉHO PROFILU
			HLUBOKÝ VRT ČHMÚ-UPŘESNĚNÍ JEVU / RUŠENÝ JEV
			VODNÍ ZDROJ
			ČERPACÍ STANICE VODÁRENSKÁ - RUŠENÝ JEV
			VODOVODNÍ ŘAD - UPŘESNĚNÍ STAVU A NÁVRHU / RUŠENÁ ČÁST JEVU
			KANALIZACE DEŠŤOVÁ
			KANALIZACE JEDNOTNÁ
			KANALIZACE SPLAŠKOVÁ - RUŠENÝ JEV
			VÝÚSTNÍ OBJEKT KANALIZACE - UPŘESNĚNÍ POLOHY/RUŠENÁ ČÁST
			NÁVRH NA ZRUŠENÍ JEVU / ČÁSTI JEVU

ENERGETIKA, ELEKTRONICKÉ KOMUNIKACE, ZÁSOBOVÁNÍ PLYNEM A TEPEM

STABILIZOVANÝ STAV	NÁVRH SITUOVÁNÍ JEVU JE NEZÁVAZNÝ(*)	
		VENKOVNÍ VEDENÍ VVN 110kV - UPŘESNĚNÍ JEVU / RUŠENÁ ČÁST JEVU
		VENKOVNÍ VEDENÍ VN 22kV - UPŘESNĚNÍ STAVU A NÁVRHU VENKOVNÍHO VEDENÍ ELEKTRIZAČNÍ SOUSTAVY 22kV / RUŠENÁ ČÁST
		KABELOVÉ VEDENÍ VN 22kV - UPŘESNĚNÍ STAVU A NÁVRHU KABELOVÉHO VEDENÍ VN 22kV / RUŠENÁ ČÁST
		DISTRIBUČNÍ TRAFOSTANICE - UPŘESNĚNÍ STAVU A NÁVRHU / RUŠENÁ ČÁST
		NÍZKOTLAKÝ PLYNOVOD - UPŘESNĚNÍ STAVU / RUŠENÁ ČÁST JEVU
		STŘEDOTLAKÝ PLYNOVOD - UPŘESNĚNÍ STAVU A NÁVRHU / RUŠENÁ ČÁST JEVU
		VYSOKOTLAKÝ PLYNOVOD - UPŘESNĚNÍ STAVU A NÁVRHU / RUŠENÁ ČÁST JEVU
		REGULAČNÍ STANICE PLYNU - RUŠENÝ JEV
		RADIORELEOVÁ STANICE
		VYSÍLAČ - UPŘESNĚNÍ STAVU / RUŠENÝ JEV
		ZÁKLADNOVÁ STANICE
		RADIORELEOVÁ TRASA - UPŘESNĚNÍ STAVU / RUŠENÁ ČÁST
		NÁVRH NA ZRUŠENÍ ZOBRAZENÉHO NÁVRHU, POPŘ. JEHO ČÁSTI

JEVY OSTATNÍ K AKCEPTACI V ÚZEMÍ

	RUŠENÁ HRANICE, VE KTERÉ JE PROVĚŘENÍ ZMĚN VE VYUŽITÍ ÚZEMNÍ STUDII PODMÍNKOU PRO ROZHODOVÁNÍ
	VYMEZENÍ ČÁSTÍ ÚZEMNÍHO PLÁNU S PRVKY REGULAČNÍHO PLÁNU
	HRANICE STÁTU
	HRANICE OBCE (ŘEŠENÉHO ÚZEMÍ)
	HRANICE KATASTRU
	RUŠENÝ JEV / POPŘ. ČÁST ZOBRAZENÉHO JEVU

Poznámky:
TATO LEGENDA JE NEDÍLNOU SOUČÁSTÍ VÝKRESU


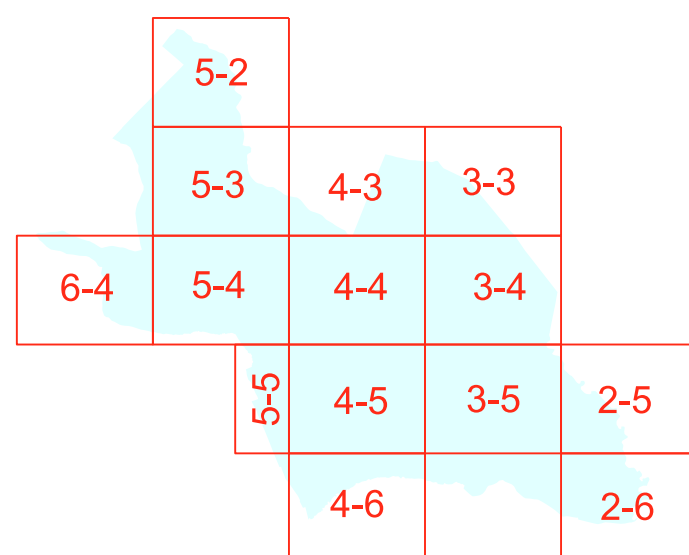
Č. I.B.3. KONCEPCE TECHNICKÉ INFRASTRUKTURY

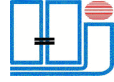

Doplňný polohopis slouží pouze pro tento úkol a je součástí zobrazených jevů územního plánu. Zákes nových jevů byl proveden na základě terénní obchůzky, porovnáním s daty katastrálního úřadu a vydaných ÚR.

Zakreslené doplnění polohopisu je pouze přibližné a informativní a nenahrazuje přesné zaměření katastrálním úřadem!

Souřadnicový systém JTSK.

Výkres se skládá z 13 účelově sestavených mapových listů.



 ING. ARCH. JAROSLAV HALUZA		
Hynaisova 3, OSTRAVA - MARIÁNSKÉ HORY, PSČ 70900, tel. 603 278 373, IČO 44745729		
OBEC	KRNOV	ZAK. ČÍSLO DATUM MĚŘITKO ČÍS. VÝKRESU
POŘIZOVATEL	MěÚ KRNOV-ODBOR VÝST. A ŽIVOTNÍHO PROSTŘEDÍ	
VYPRACOVAL	ING. ARCH. J. HALUZA, UDI MORAVA, S.R.O.	122023 1 : 5000 I.B.3.
	ING. A. KIMLOVÁ, ARKO - PROJ. KANCELÁŘ S.R.O.	
	DIGITALIZACE: Z. LOJKOVÁ	