















ÚZEMNÍ PLÁN KRNOV

VÝKRES ZÁKLADNÍHO ČLENĚNÍ ÚZEMÍ





NÁVRH ZMĚN V ŘEŠENÉM ÚZEMÍ

-  ZASTAVITELNÉ PLOCHY S OZNAČENÍM ZPŮSOBU JEJICH VYUŽITÍ (PŘÍSLUŠNÝM KÓDEM V ČERVENÉ BARVĚ)
-  PLOCHY PŘESTAVBY S OZNAČENÍM ZPŮSOBU JEJICH VYUŽITÍ (PŘÍSLUŠNÝM KÓDEM V MODRÉ BARVĚ)
-  KORIDORY PRO DOPRAVNÍ (KD) A TECHNICKOU (KT) INFRASTRUKTURU S OZNAČENÍM ÚČELU, PRO JAKY JSOU VYMEZENY (PŘÍSLUŠNÝM KÓDEM V ČERVENÉ BARVĚ)
-  KORIDORY VODNÍ A VODOHOSPODÁŘSKÉ S OZNAČENÍM ÚČELU, PRO JAKY JSOU VYMEZENY (PŘÍSLUŠNÝM KÓDEM V ČERVENÉ BARVĚ)
-  PLOCHY ÚZEMNÍCH REZERV S OZNAČENÍM PROVĚROVANÉHO VYUŽITÍ (PŘÍSLUŠNÝM KÓDEM VE FIALOVÉ BARVĚ)
-  PLOCHY ZELENĚ OSTATNÍ A SPECIFICKÉ (ZX)
-  PLOCHY PARKŮ, HISTORICKÝCH ZAHRAD (ZP)
-  PLOCHY KRAJINNÉ ZELENĚ (KZ)
-  PLOCHY PŘÍRODNÍ (PP)
-  PLOCHY LESNÍ (L)
-  PLOCHY KRAJINNÉ SMÍŠENÉ S REKREAČNÍM VYUŽITÍM (NR)
-  PLOCHY KRAJINNÉ SMÍŠENÉ SE SPORTOVNÍM VYUŽITÍM (NS)



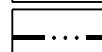
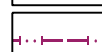
PLOCHY PRO ZALOŽENÍ PRVKŮ ÚSES

-  LOKÁLNÍ BIOCENTRUM
-  LOKÁLNÍ BOKORIDOR
-  REGIONÁLNÍ BOKORIDOR
-  REGIONÁLNÍ BIOCENTRUM

STANOVENÉ PODMÍNKY A POŽADAVKY K AKCEPTACI V ÚZEMÍ

-  VYMEZENÍ ÚZEMÍ, PRO KTERÉ JE ZPRACOVANÁ ÚZEMNÍ STUDIE (VLOŽENÁ DO EVIDENCE ÚZEMNĚ PLÁNOVACÍ ČINNOSTI) JAKO PODMÍNKA PRO ROZHODOVÁNÍ O ZMĚNÁCH V ÚZEMÍ
-  PLOCHY A KORIDORY, VE KTERÝCH JE PROVĚŘENÍ ZMĚN JEJICH VYUŽITÍ ÚZEMNÍ STUDIÍ PODMÍNKOU PRO ROZHODOVÁNÍ
-  PLOCHY A KORIDORY, VE KTERÝCH JE UZAVŘENÍ DOHODY O PARCELACI PODMÍNKOU PRO ROZHODOVÁNÍ
-  POŽADAVEK NA UPŘESNĚNÍ VYMEZENÍ BOKORIDORU ÚSES, PŘERUŠENÉHO KORIDOREM KD V RÁMCI ZPRACOVÁNÍ PODROBNÉ DOKUMENTACE

OSTATNÍ VÝZNAMNÉ JEVY K AKCEPTACI V ÚZEMÍ

-  HRANICE STÁTNÍ
-  HRANICE OBCE (ŘEŠENÉHO ÚZEMÍ)
-  HRANICE KATASTRU
-  HRANICE ZASTAVĚNÉHO ÚZEMÍ K 01/2019

Poznámky:

TATO LEGENDA JE NEDÍLNOU SOUČÁSTÍ VÝKRESU

č. I.B.1. VÝKRES ZÁKLADNÍHO ČLENĚNÍ ÚZEMÍ

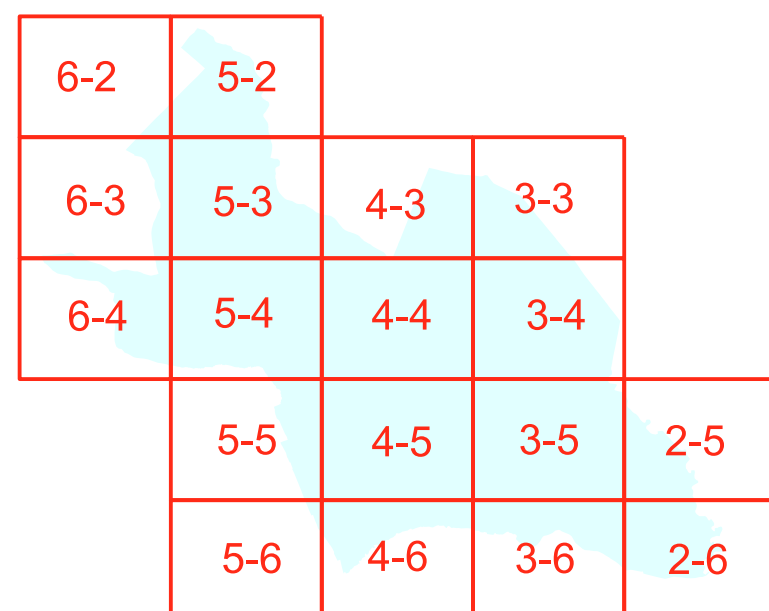
Doplněný polohopis slouží pouze pro tento úkol a je součástí zobrazených jevů územního plánu. Zákes nových jevů byl proveden na základě terénní obchůzky, porovnáním s daty katastrálního úřadu a vydaných ÚR.


Zakreslené doplnění polohopisu je pouze přibližné a informativní a nenahrazuje přesné zaměření katastrálním úřadem!

Jako podklad byla použita digitální katastrální mapa, kterou poskytl MěÚ Krnov.

Souřadnicový systém JTSK.

Výkres se skládá z 18 mapových listů.



 ING. ARCH. JAROSLAV HALUZA										
Hynaisova 3, OSTRAVA - MARIÁNSKÉ HORY, PSČ 70900, tel. 603 278 373, IČO 44745729										
OBEC	KRNOV									
POŘIZOVATEL	MěÚ KRNOV - ODBOR VÝSTAVBY									
VYPRACOVAL	ING.ARCH. J. HALUZA									
DIGITALIZACE : Z. LOJKOVÁ		<table border="1"> <tr> <td>ZAK. ČÍSLO</td> <td>062020</td> </tr> <tr> <td>DATUM</td> <td>1 : 5000</td> </tr> <tr> <td>MĚŘÍTKO</td> <td>I.B.9.</td> </tr> <tr> <td>ČÍS. VÝKRESU</td> <td></td> </tr> </table>	ZAK. ČÍSLO	062020	DATUM	1 : 5000	MĚŘÍTKO	I.B.9.	ČÍS. VÝKRESU	
ZAK. ČÍSLO	062020									
DATUM	1 : 5000									
MĚŘÍTKO	I.B.9.									
ČÍS. VÝKRESU										