









ZMĚNA Č. 1 ÚZEMNÍHO PLÁNU LICHNOV

A.1 VÝKRES ZÁKLADNÍHO ČLENĚNÍ ÚZEMÍ

1 : 5 000

STAV	NÁVRH	
		HRANICE ZASTAVĚNÉHO ÚZEMÍ K 1. 11. 2020
		ZASTAVĚNÉ ÚZEMÍ K 1. 11. 2020
		ZASTAVITELNÉ PLOCHY S OZNAČENÍM
		RUŠENÉ JEVY

PODTISK - PLATNÝ ÚZEMNÍ PLÁN LICHNOV



PROJEKTOVÁ ČINNOST, URBANISMUS, ÚZEMNÍ PLÁNOVÁNÍ, EKOLOGIE, GIS

URBANISTICKÉ STŘEDISKO OSTRAVA, s.r.o.

Spartakovců 3, Ostrava-Poruba, 70800

tel: 596 939 530

ZODP.PROJEKTANT: ING. ARCH. VLADIMÍRA FUSKOVÁ

ZAK. ČÍSLO: U - 547

ZPRACOVATEL: ING. ARCH. VLADIMÍRA FUSKOVÁ, ING. IVA MIČKOVÁ

OBJEDNATEL: OBEC LICHNOV

DATUM: SRPEN 2021