




# ÚZEMNÍ PLÁN MĚSTO ALBRECHTICE

## A.3 VÝKRES VEŘEJNĚ PROSPĚŠNÝCH STAVEB, OPATŘENÍ A ASANACÍ



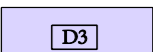
MĚŘÍTKO 1 : 5 000


### HRANICE

	HRANICE ČESKÉ REPUBLIKY
	HRANICE OBCE
	HRANICE KATASTRÁLNÍCH ÚZEMÍ

PLOCHY A KORIDORY PRO VEŘEJNĚ PROSPĚŠNÉ STAVBY, PRO KTERÉ LZE PRÁVA K POZEMKŮM A STAVBÁM VYVLASTNIT

### VEŘEJNĚ PROSPĚŠNÉ STAVBY PRO DOPRAVU

	OBCHVAT SILNICE I/57 VŮČI CENTRU ZÁSTAVBY V k.ú. MĚSTO ALBRECHTICE
	PŘELOŽKA SILNICE I/57 V k.ú. LINHARTOVY A OPAVICE
	SPOLEČNÁ STEZKA PRO CHODCE A CYKLISTY V k.ú. MĚSTO ALBRECHTICE

	PROJEKTOVÁ ČINNOST, URBANISMUS, ÚZEMNÍ PLÁNOVÁNÍ, EKOLOGIE, GIS
	<b>URBANISTICKÉ STŘEDISKO OSTRAVA, s.r.o.</b> OSTRAVA s.r.o. Spartakovců 3, Ostrava-Poruba, 70800 tel: 596939530, 596939531
ZODP.PROJEKTANT: ING. ARCH. VLADIMÍRA FUSKOVÁ	ZAK. ČÍSLO: U - 534
ZPRACOVATEL: ING. ARCH. V. FUSKOVÁ, ING. V. ŠKVAIN, ING. Z. VESELÁ	
POŘIZOVATEL: MĚSTO ALBRECHTICE	DATUM: R. 2016