

STAV

NÁVRH




NADZEMNÍ VEDENÍ VN 22kV





KABELOVÉ VEDENÍ VN 22kV



TRAFOSTANICE 22/0,4



KOTELNY NA TUHÁ PALIVA





SLABOPROUDÝ DÁLKOVÝ KABEL





OCHRANNÉ PÁSMO NADZEMNÍCH VEDENÍ VN 22 kV




HRANICE ČR – STÁTNI HRANICE (JAKO NÁVRH JE OZNAČENA OČEKÁVANÁ ÚPRAVA)




KATASTRÁLNÍ HRANICE




HRANICE SOUČASNĚ ZASTAVĚNÉHO ÚZEMÍ K R. 2004




NÍZKOPODLAŽNÍ INDIVIDUÁLNÍ BYDLENÍ, HROMADNÉ BYDLENÍ – VÍCEBYTOVÉ DOMY, OBČANSKÁ VYBAVENOST (PLOŠNĚ VÝZNAMNÁ)




PRŮMYSLOVÁ VÝROBA, VÝROBNÍ SLUŽBY, PODNIKÁNÍ, SKLADY, DOPRAVNÍ PLOCHY




VODNÍ TOKY A PLOCHY




SILNICE II.TŘÍDY S OZNAČENÍM (V NÁVRHU KRUHOVÝ OBJEZD)



SILNICE III.TŘÍDY S OZNAČENÍM



MÍSTNÍ KOMUNIKACE VČETNĚ PARKOVIŠŤ



ÚČELOVÉ KOMUNIKACE