

# ÚZEMNÍ PLÁN RAZOVÁ

## ZMĚNA č.2

### GRAFICKÁ ČÁST ÚZEMNÍHO PLÁNU

### I.B.d. SCHÉMA VODNÍHO HOSPODÁŘSTVÍ

#### NÁVRH UPRAVENÝ PO SPOLEČNÉM JEDNÁNÍ

## ZÁŘÍ 2016

## 1:5 000

SCHVALUJÍCÍ ORGÁN : ZASTUPITELSTVO OBCE RAZOVÁ  
 POŘIZOVATEL : MĚSTSKÝ ÚŘAD BRUNTÁL, ODBOR VÝSTAVBY A ÚZEMNÍHO PLÁNOVÁNÍ  
 ZPRACOVATEL : ING. ARCH. ELEN MALCHÁRKOVÁ ČKA 02 282  
 SPECIALISTA : ING. EVA BOHÁČKOVÁ

### LEGENDA :

STAV NÁVRH

#### HRANICE



HRANICE ŘEŠENÉHO ÚZEMÍ  
(TOTOŽNÁ S KATASTRÁLNÍ HRANICÍ OBCE)

#### PLOCHY



VODNÍ PLOCHY A TOKY




PLOCHY BYDLENÍ



PLOCHY OBČANSKÉHO VYBAVENÍ



PLOCHY VÝROBY A SKLADOVÁNÍ



PLOCHY FOTOVOLTAICKÉ ELEKTRÁRNY



PLOCHY OBČANSKÉHO VYBAVENÍ - SPORTU



PLOCHY REKREACE PŘÍRODNÍHO CHARAKTERU - PLÁŽE



PLOCHY SMÍŠENÉ NEZASTAVĚNÉHO ÚZEMÍ - OBORA



PLOCHY LESNÍ



PLOCHY PŘÍRODNÍ - ÚSES



ZELEŇ VEŘEJNÁ A VYHRAZENÁ

STAV NÁVRH

#### VÝZNAMNÁ ZAŘÍZENÍ TECHNICKÉ OBSLUHY



ZEMNÍ VODOJEM



HRANICE TLAKOVÉHO PÁSMO VODOVODU



ŘAD PITNÉ VODY



ŘAD PITNÉ VODY - PŘIVADĚČ



REDUKCE TLAKU



AT.ST. VODY



KANALIZACE SPLAŠKOVÁ



KANALIZACE DEŠŤOVÁ



KANALIZAČNÍ VÝUŠŤ




VÝTLAK KANALIZACE



ČERPACÍ STANICE KANALIZACE



ČISTÍRNA ODPADNÍCH VOD



PÁSMO HYGIENICKÉ OCHRANY



ČISTÍRNY ODPADNÍCH VOD



#### ŘEŠENÍ ODKANALIZOVÁNÍ V RÁMCI ZMĚNY č. 2 ÚP



ČISTÍRNA ODPADNÍCH VOD



KANALIZACE SPLAŠKOVÁ

STAV NÁVRH



MELIORACE



PRVEK KE ZRUŠENÍ



ÚZEMÍ LUČNÍCH INFILTRAČNÍCH PÁSEM



ÚZEMÍ S VYSOKÝM RIZIKEM ZRANITELNOSTI  
PODZEMNÍCH VOD



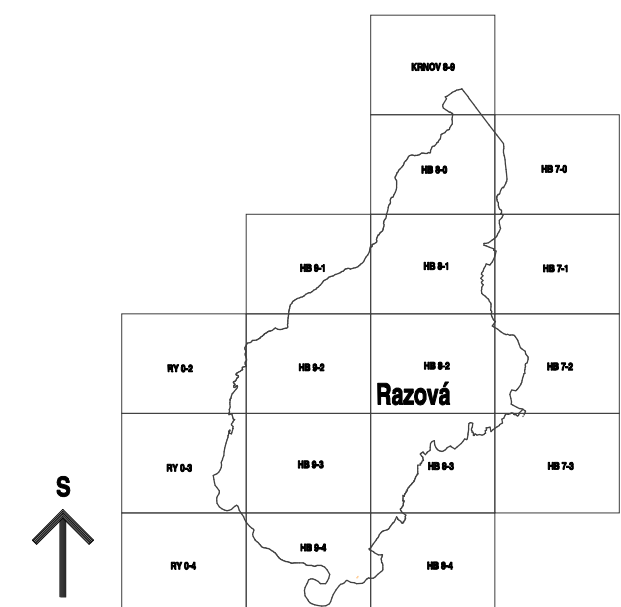
KORIDOR KANALIZAČNÍHO ŘADU DLE VÚC



HRANICE MAX. RETENČNÍ HLADINY



VODNÍ NÁDRŽE SLEZSKÁ HARTA



KLAD MAPOVÝCH LISTŮ M.: 1 : 5 000