








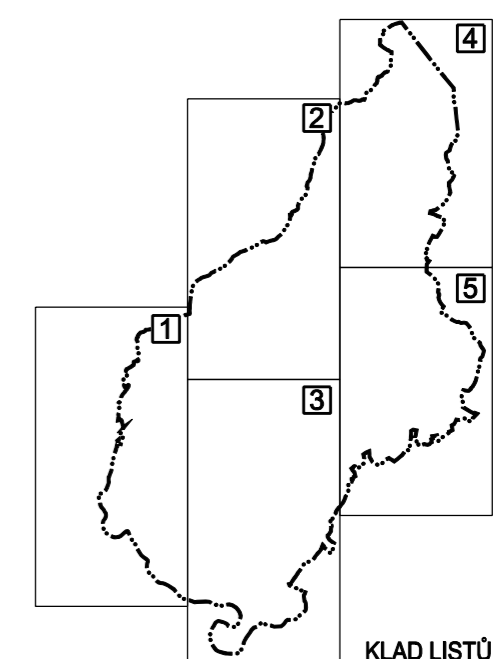


ÚZEMNÍ PLÁN RAZOVÁ ZMĚNA Č. 3

I.B.a. VÝKRES ZÁKLADNÍHO ČLENĚNÍ ÚZEMÍ

1 : 5 000

	HRANICE ZASTAVĚNÉHO ÚZEMÍ K 1. 8. 2020
	ZASTAVITELNÉ PLOCHY S OZNAČENÍM
	PLOCHY PŘESTAVBY S OZNAČENÍM
	PLOCHY ZMĚN V KRAJINĚ S OZNAČENÍM
	KORIDORY DOPRAVNÍ A TECHNICKÉ INFRASTRUKTURY
	PLOCHY ÚZEMNÍCH REZERV
	ZRUŠENÍ PODMÍNKY ZPRACOVÁNÍ ÚZEMNÍ STUDIE
	KORIDOR DOPRAVNÍ INFRASTRUKTURY PRO PŘELOŽKU A STAVEBNÍ ÚPRAVY SILNICE I/11
	RUŠENÉ JEVY



PROJEKTOVÁ ČINNOST, URBANISMUS, ÚZEMNÍ PLÁNOVÁNÍ, EKOLOGIE, GIS

URBANISTICKÉ STŘEDISKO OSTRAVA, s.r.o.

OSTRAVA s.r.o.

Spartakovců 3, Ostrava-Poruba, 70800

tel: 596 939 530, 596 939 531

ZODP.PROJEKTANT: ING.ARCH.HELENA SALVETOVÁ

ZAK. ČÍSLO: U - 342

ZPRACOVATEL: ING.ARCH.HELENA SALVETOVÁ

OBJEDNATEL: OBEC RAZOVÁ

DATUM: ČERVENEC 2021