







Územní plán obce Roudno

Změna č. 1 – návrh

B. Další výkresy

B.4 Zábor pozemků

1 : 5 000

STAV	NÁVRH
	HRANICE INTRAVILÁNU (rok 1966)
	HRANICE SOUČASNĚ ZASTAVĚNÉHO ÚZEMÍ OBCE (únor 2005)
	HRANICE BONITOVANÝCH PŮDNĚ EKOLOGICKÝCH JEDNOTEK (BPEJ)
	KÓD BPEJ
	TŘÍDA OCHRANY ZEMĚDĚLSKÉ PŮDY
	VZDÁLENOST 50 m OD OKRAJE LESNÍCH POZEMKŮ (druhu pozemků dle evidence katastru nemovitostí)
	PLOCHY K ZÁBORU – změna č. 1
	ohraničení ploch k záboru
	vypuštění (náhrada) plochy k záboru z ÚPN O schváleného 22. 7. 2002
zm 1 / 2	označení ploch – číslo změny / číslo plochy
	FUNKČNÍ VYUŽITÍ PLOCH
BOVV	vícifunkční využití – bydlení (RD), občanské vybavení, výroba (bez nežádoucích vlivů na obytné a životní prostředí)
TV	technické vybavení – zařízení k čerpání vody
LV	výroba – lesní školka
D	doprava – komunikace vozidlové
	DRUH POZEMKU
	7 trvalý travní porost (TTP)
	13 zastavěná plocha a nádvoří (zemědělské stavby)
	14 ostatní plocha (jiná plocha)