






# Územní plán obce Roudno

## Změna č. 2 – návrh

### A. Hlavní výkres

#### A.1 Regulativy

1 : 5 000

STAV červen 2006	NÁVRH zm 2	
		OZNAČENÍ ZMĚN V ÚZEMÍ řešených změnou č. 2
		HRANICE SOUČASNĚ ZASTAVĚNÉHO ÚZEMÍ OBCE (únor 2005)
		HRANICE ZASTAVITELNÉHO ÚZEMÍ OBCE
		<b>URBANISTICKÉ ČLENĚNÍ A ZASTAVITELNOST ÚZEMÍ</b> – změna č. 2
		ZASTAVĚNÁ ČÁST OBCE (urbanizované území) zóna - občanská vybavenost
		<b>LIMITY VYUŽITÍ ÚZEMÍ</b> – změna č. 2
		<b>OCHRANA PŘÍRODY A KRAJINY</b>
celá území změny		regionální biocentrum jednoznačně vymezené ÚPN O schváleným 22. 7. 2002
celá území změny		národní přírodní památka velký Roudný
		<b>OCHRANA LESA</b>
		vzdálenost 50 m od lesních pozemků (druhu pozemku podle evidence katastru nemovitostí)
		<b>OCHRANA PODZEMNÍCH A POVRCHOVÝCH VOD</b>
celá území změny		pásma hygienické ochrany 2. stupně vodárenské nádrže Kružberk