












STAV	NÁVRH
	SKUPINOVÝ VODOVOD OSOBLAŽSKO – PRODLOUŽENÍ HLAVNÍHO ŘADU ZE SLEZSKÝCH RUDOLTIC (NOVÉ TRASY)
	JÍMACÍ A ZÁSOBOVACÍ VODOVODNÍ ŘADY (PŮVODNÍ FUNKČNÍ VODOVODY)
	VODNÍ ZDROJ (R-3) ZÁLOŽNÍ – REZERVA PRO HAVARIJNÍ ZÁSOBOVÁNÍ VODOU
	VODOJEM A ÚPRAVNA VODY ZÁLOŽNÍ – REZERVA PRO HAVARIJNÍ ZÁSOBOVÁNÍ VODOU
	ZRUŠENÝ NÁVRH SPLAŠKOVÉ KANALIZACE GRAVITAČNÍ
	ZRUŠENÝ NÁVRH ČISTÍRNÝ ODPADNÍCH VOD
	ZRUŠENÝ KORIDOR PRO NAVRŽENOU TECHNICKOU INFRASTRUKTURU
	JEDNOTNÁ KANALIZACE S ODVEDENÍM ODPADNÍCH VOD DO TOKU HROZOVÁ

DOPLŇUJÍCÍ ÚDAJE:

	KATASTRÁLNÍ MAPA
	HRANICE OBCE
	HRANICE KATASTRU

NAVŘENÉ ZMĚNY JSOU ZOBRAZENY NA VÝŘEZECH AKTUÁLNÍ KATASTRÁLNÍ MAPY POMOCÍ GRAFICKÝCH POLOŽEK PLATNÉHO ÚZEMNÍHO PLÁNU. ROZMÍSTĚNÍ VÝŘEZŮ VE SPRÁVNÍM ÚZEMÍ OBCE JE PATRNÉ ZE SCHEMATU Kladu MAPOVÝCH SEKČÍ.

KLAD MAPOVÝCH SEKČÍ
MĚŘÍTKA 1:5000

