















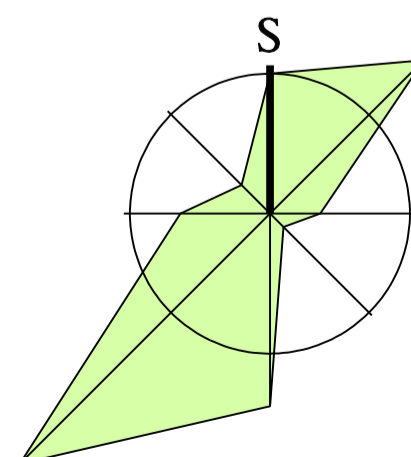
# ÚZEMNÍ PLÁN RÝMAŘOV ZMĚNA Č. 1

## 4. VODNÍ HOSPODÁŘSTVÍ

1 : 5 000

STAV	NÁVRH	
		ŘAD PITNÉ VODY
		PLOCHY VODOHOSPODÁŘSKÉ
		RUŠENÉ JEVY

STAV	NÁVRH	REZERVA	
			PLOCHY BYDLENÍ
			PLOCHY REKREACE SPORTOVNÍ
			PLOCHY OBČANSKÉHO VYBAVENÍ KOMERČNÍHO TYPU
			PLOCHY VEŘEJNÝCH PROSTRANSTVÍ
			PLOCHY DOPRAVY SILNIČNÍ
			PLOCHY VÝROBY PRŮMYSLOVÉ
			PLOCHY ZELENĚ NA VEŘEJNÝCH PROSTRANSTVÍCH
			PLOCHY LESNÍ
			SILNICE II. A III.TŘÍDY
			ŠÍRKOVÁ ÚPRAVA MÍSTNÍ KOMUNIKACE NA DVOUPRUHOVOU KATEGORII
			MÍSTNÍ KOMUNIKACE
			RUŠENÉ JEVY



PROJEKTOVÁ ČINNOST, URBANISMUS, ÚZEMNÍ PLÁNOVÁNÍ, EKOLOGIE, GIS

**URBANISTICKÉ STŘEDISKO OSTRAVA, s.r.o.**

Spartakovců 3, Ostrava-Poruba, 70800

tel: 596 939 530, 596 939 531

ZODP.PROJEKTANT : ING.ARCH.HELENA SALVETOVÁ

ZAK. ČÍSLO : U - 414

ZPRACOVATEL : ING. EVA BOHÁČKOVÁ

OBJEDNATEL : MĚSTO RÝMAŘOV

DATUM : PROSINEC 2012