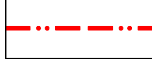













ÚZEMNÍ PLÁN RÝMAŘOV ZMĚNA Č. 2 PŘÍLOHA Č. 3

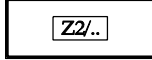







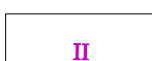
8. VÝKRES PŘEDPOKLÁDANÝCH ZÁBORŮ PŮDNÍHO FONDU


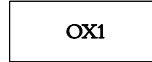



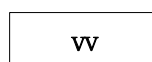
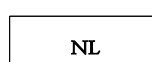
1 : 5 000

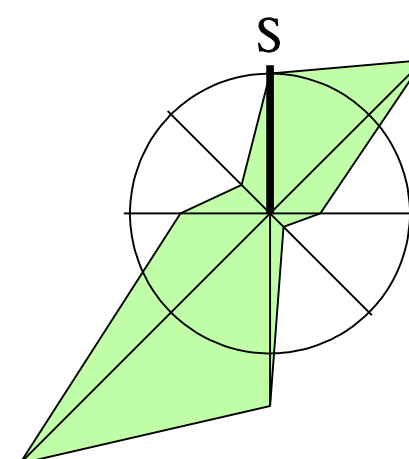
LEGENDA ZMĚN

	HRANICE INTRAVILÁNU Z ROKU 1966
	HRANICE ZASTAVĚNÉHO ÚZEMÍ K 1. 11. 2007
	HRANICE BONITNÍCH PŮDNĚ EKOLOGICKÝCH JEDNOTEK - BPEJ
	OCHRANNÉ PÁSMO LĚSA 50m OD OKRAJE POZEMKŮ URČENÝCH K PLNĚNÍ FUNKCÍ LĚSA
	ÚSES NADREGIONÁLNÍ BIOCENTRUM - FUNKČNÍ
	ÚSES REGIONÁLNÍ BIOCENTRUM - FUNKČNÍ
	ÚSES REGIOÁLNÍ BOKORIDOR - FUNKČNÍ
	ÚSES REGIONÁLNÍ BOKORIDOR - NEFUNKČNÍ
	ÚSES LOKÁLNÍ BIOCENTRUM - FUNKČNÍ
	ÚSES LOKÁLNÍ BIOCENTRUM - NEFUNKČNÍ
	ÚSES LOKÁLNÍ BOKORIDOR - FUNKČNÍ
	ÚSES LOKÁLNÍ BOKORIDOR - NEFUNKČNÍ

VYMEZENÍ ÚZEMNÍHO SYSTÉMU EKOLOGICKÉ STABILITY JE VYZNAČENO NOVĚ
V CELÉM ROZSAHU, PŮVODNÍ VYMEZENÍ SE TÍM RUŠÍ

	HRANICE ZASTAVITELNÝCH PLOCH S OZNAČENÍM
	HRANICE PLOCH ZMĚN V KRAJINĚ S OZNAČENÍM
	ORNÁ PŮDA
	ZAHRADY
	TRVALÉ TRAVNÍ POROSTY
	LESNÍ POZEMKY
	NEZEMĚDĚLSKÉ POZEMKY
	KÓD BPEJ
	TŘÍDA OCHRANY ZEMĚDĚLSKÝCH POZEMKŮ

	PLOCHY ZAHRÁDKOVÝCH OSAD
	PLOCHY OBČANSKÉHO VYBAVENÍ SPECIFICKÉHO
	PLOCHY VEŘEJNÝCH PROSTRANSTVÍ
	PLOCHY ZELENĚ NA VEŘEJNÝCH PROSTRANSTVÍCH
	PLOCHY VÝROBY ZEMĚDĚLSKÉ
	PLOCHY VODNÍ A VODOHOSPODÁŘSKÉ
	PLOCHY LESNÍ



PROJEKTOVÁ ČINNOST, URBANISMUS, ÚZEMNÍ PLÁNOVÁNÍ, EKOLOGIE, GIS

URBANISTICKÉ STŘEDISKO OSTRAVA, s.r.o.

Spartakovců 3, Ostrava-Poruba, 70800

tel: 596 939 530, 596 939 531

ZODP.PROJEKTANT: ING. ARCH. HELENA SALVETOVÁ	ZAK. ČÍSLO: U - 422
ZPRACOVATEL: MARCELA VOZÁRIKOVÁ	
OBJEDNATEL: MĚSTO RÝMAŘOV	DATUM: BŘEZEN 2020