





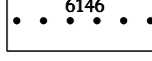
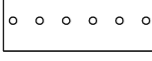








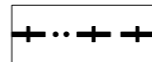















ÚZEMNÍ PLÁN RYŽOVIŠTĚ ZMĚNA Č. 1

3. VÝKRES DOPRAVY


1 : 5 000

LEGENDA ZMĚN

| STAV | NÁVRH | |
|---|---|---|
|  |  | MÍSTNÍ KOMUNIKACE |
|  |  | ÚČELOVÉ KOMUNIKACE |
|  |  | VÝZNAMNĚJŠÍ KOMUNIKACE PRO CHODCE |
|  |  | CYKLISTICKÉ TRASY S OZNAČENÍM (KČT) |
|  |  | TURISTICKÉ TRASY S OZNAČENÍM (KČT) |
|  |  | PARKOVACÍ A ODSTAVNÉ PLOCHY (P), MANIPULAČNÍ PLOCHY (BEZ OZNAČENÍ) |
|  |  | RUŠENÉ JEVY |

| STAV | NÁVRH | |
|---|---|---|
|  |  | HRANICE ZASTAVĚNÉHO ÚZEMÍ K 1. 11. 2021 |
|  |  | PLOCHY VEŘEJNÝCH PROSTRANSTVÍ - PĚŠÍ A VOZIDLOVÉ KOMUNIKACE |
|  |  | PLOCHY VEŘEJNÝCH PROSTRANSTVÍ - ZELEŇ |
|  |  | PLOCHY SMÍŠENÉ OBYTNÉ |
|  |  | PLOCHY DOPRAVNÍ INFRASTRUKTURY - PARKOVACÍ A ODSTAVNÉ PLOCHY |
|  |  | PLOCHY VÝROBY A SKLADOVÁNÍ - DROBNÁ A ŘEMESLNÁ VÝROBA |
|  |  | PLOCHY ZEMĚDĚLSKÉ - ORNÁ PŮDA A TRVALÉ TRAVNÍ POROSTY |
| KORIDORY | | |
|  |  | KORIDOR TECHNICKÉ INFRASTRUKTURY PRO VÝSTAVBU VEDENÍ VVN 110 kV |

PODTISK - PLATNÝ ÚZEMNÍ PLÁN RYŽOVIŠTĚ

| | | | |
|---|--|--------------|-------------|
|  OSTRAVA s.r.o. | PROJEKTOVÁ ČINNOST, URBANISMUS, ÚZEMNÍ PLÁNOVÁNÍ, EKOLOGIE, GIS | | |
| | URBANISTICKÉ STŘEDISKO OSTRAVA, s.r.o. Spartakovců 6 014/3, Ostrava-Poruba, 70800 tel: 596 939 530, 596 939 531 | | |
| ZODP.PROJEKTANT : | ING.ARCH.HELENA SALVETOVÁ | ZAK. ČÍSLO : | U - 504 |
| ZPRACOVATEL : | ING.ARCH.HELENA SALVETOVÁ | | |
| OBJEDNATEL : | OBEC RYŽOVIŠTĚ | DATUM : | KVĚTEN 2022 |