








# ÚZEMNÍ PLÁN RYŽOVIŠTĚ



## 6. VÝKRES VEŘEJNĚ PROSPĚŠNÝCH STAVEB, OPATŘENÍ A ASANACÍ 1 : 5 000

-  HRANICE OBCE
-  HRANICE ZASTAVĚNÉHO ÚZEMÍ K 1. 10. 2012

### VEŘEJNĚ PROSPĚŠNÉ STAVBY DOPRAVNÍ A TECHNICKÉ INFRASTRUKTURY PRO KTERÉ LZE PRÁVA K POZEMKŮM A STAVBÁM VYVLASTNIT

-  STAVBA ÚČELOVÉ KOMUNIKACE - PŘÍJEZD K ČOV
-  STAVBA CHODNÍKU
-  STAVBA ČISTÍRNY ODPADNÍCH VOD (ČOV)
-  STAVBA DOČIŠŤOVACÍHO RYBNÍKA ZA ČOV
-  STAVBA VEDENÍ ZVN 400 kV a VVN 110 kV NADZEMNÍ

### VEŘEJNĚ PROSPĚŠNÉ STAVBY A VEŘEJNĚ PROSPĚŠNÁ OPATŘENÍ POUZE S MOŽNOSTÍ UPLATNĚNÍ PŘEDKUPNÍHO PRÁVA

-  PLOCHY VEŘEJNÝCH PROSTRANSTVÍ - ZELEŇ
-  OZNAČENÍ VPS DLE TEXTOVÉ ČÁSTI



PROJEKTOVÁ ČINNOST, URBANISMUS, ÚZEMNÍ PLÁNOVÁNÍ, EKOLOGIE, GIS

**URBANISTICKÉ STŘEDISKO OSTRAVA, s.r.o.**

Spartakovců 3, Ostrava-Poruba, 70800

tel: 596 939 530, 596 939 531

ZODP.PROJEKTANT : ING.ARCH.HELENA SALVETOVÁ

ZAK.ČÍSLO : U - 504

ZPRACOVATEL : ING.ARCH.HELENA SALVETOVÁ

OBJEDNATEL : OBEC RYŽOVIŠTĚ

DATUM : ČERVEN 2014