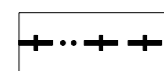


ÚZEMNÍ PLÁN RYŽOVIŠTĚ ZMĚNA Č. 1

6. VÝKRES VEŘEJNĚ PROSPĚŠNÝCH STAVEB, OPATŘENÍ A ASANACÍ 1 : 5 000

LEGENDA ZMĚN




HRANICE ZASTAVĚNÉHO ÚZEMÍ K 1. 11. 2021

VEŘEJNĚ PROSPĚŠNÉ STAVBY DOPRAVNÍ A TECHNICKÉ INFRASTRUKTURY PRO KTERÉ LZE PRÁVA K POZEMKŮM A STAVBÁM VYVLASTNIT



STAVBA PARKOVIŠTĚ




STAVBA CHODNÍKU



STAVBA VEDENÍ VVN 110 kV VE VYMEZENÉM KORIDORU TECHNICKÉ INFRASTRUKTURY TK1

VEŘEJNĚ PROSPĚŠNÉ STAVBY A VEŘEJNÁ PROSTRANSTVÍ, PRO KTERÁ LZE UPLATNIT PŘEDKUPNÍ PRÁVO



PLOCHY VEŘEJNÝCH PROSTRANSTVÍ - ZELEŇ



OZNAČENÍ VPS DLE TEXTOVÉ ČÁSTI



RUŠENÉ JEVY

PODTISK - PLATNÝ ÚZEMNÍ PLÁN RYŽOVIŠTĚ



PROJEKTOVÁ ČINNOST, URBANISMUS, ÚZEMNÍ PLÁNOVÁNÍ, EKOLOGIE, GIS

URBANISTICKÉ STŘEDISKO OSTRAVA, s.r.o.

Spartakovců 6 014/3, Ostrava-Poruba, 70800

tel: 596 939 530, 596 939 531

ZODP.PROJEKTANT : ING.ARCH.HELENA SALVETOVÁ

ZAK. ČÍSLO : U - 504

ZPRACOVATEL : ING.ARCH.HELENA SALVETOVÁ

OBJEDNATEL : OBEC RYŽOVIŠTĚ

DATUM : KVĚTEN 2022