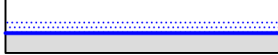













ÚZEMNÍ PLÁN SOSNOVÁ VÝKRES VEŘEJNĚ PROSPĚŠNÝCH STAVEB, OPATŘENÍ A ASANACÍ

ÚPLNÉ ZNĚNÍ PO VYDÁNÍ ZMĚN Č. 2 A 3

LEGENDA

JEVY SCHVALOVANÉ

	HRANICE VYMEZENÉ ÚZEMNÍM PLÁNEM zastavěné území aktualizované k datu 1. 9. 2021
	VEŘEJNĚ PROSPĚŠNÉ STAVBY A OPATŘENÍ S MOŽNOSTÍ VYVLASTNĚNÍ PODLE §170 SZ
	DOPRAVNÍ INFRASTRUKTURA přeložka silnice I/11 (koridor dopravní infrastruktury DK1)
	TECHNICKÁ INFRASTRUKTURA čistírna odpadních vod (zastavitelná plocha Z13)
	technická infrastruktura (zastavitelná plocha Z11)
	ZALOŽENÍ PRVKŮ ÚZEMNÍHO SYSTÉMU EKOLOGICKÉ STABILITY nadregionální biocentrum NRBC 67 Cvílín
	regionální biokoridor RBK 511
	skladebné části ÚSES lokální úrovně
	PLOCHY A KORIDORY S MOŽNOSTÍ UPLATNĚNÍ PŘEDKUPNÍHO PRÁVA PODLE §101 SZ
	VEŘEJNÁ PROSTRANSTVÍ veřejné prostranství (obslužná komunikace zastavitelné plochy bydlení Z8)
	veřejné prostranství (pěší cesta v krajině pod Lichnovským kopcem)
	veřejné prostranství (pěší trasa podél sadů na Anenský vrch)

ÚZEMNÍ PLÁN SOSNOVÁ			
ÚPLNÉ ZNĚNÍ PO VYDÁNÍ ZMĚN Č. 2 A 3			
POŘIZOVATEL	Magistrát města Opavy	DATUM	PARE
PROJEKTANT	Ing. Eduard Žaluda	VI/2023	
ZHOTOVITEL	ŽALUDA, projektová kancelář		
AUTORSKÝ KOLEKTIV	Ing. Eduard Žaluda, Ing. arch. Alena Švandelíková, RNDr. Ing. Miroslav Vrtiška, Ing. arch. Rostislav Aubrecht, Mgr. Michal Bobr	MĚŘÍTKO	VÝKRES Č.
		1: 5000	3
VÝKRES VEŘEJNĚ PROSPĚŠNÝCH STAVEB, OPATŘENÍ A ASANACÍ			