


ÚZEMNÍ PLÁN SOSNOVÁ

VÝKRES ZÁKLADNÍHO ČLENĚNÍ ÚZEMÍ

ÚPLNÉ ZNĚNÍ PO VYDÁNÍ ZMĚN Č. 2 A 3


LEGENDA


JEVY INFORMATIVNÍ


 hranice administrativního území obce


JEVY SCHVALOVANÉ


PLOCHY ZÁKLADNÍHO ČLENĚNÍ


 zastavěné území aktualizované k datu 1. 9. 2021


 zastavitelné plochy

 plochy přestavby

 plochy změn v krajině

 koridor dopravní infrastruktury - silniční

 plochy, ve kterých bude uloženo prověření změn jejich využití územní studií

 území architektonicky nebo urbanisticky významných staveb,
pro které může vypracovávat architektonickou část projektové dokumentace
jen autorizovaný architekt

ÚZEMNÍ PLÁN SOSNOVÁ

ÚPLNÉ ZNĚNÍ PO VYDÁNÍ ZMĚN Č. 2 A 3

POŘIZOVATEL	Magistrát města Opavy	DATUM	PARE
PROJEKTANT	Ing. Eduard Žaluda	VI/2023	
ZHOTOVITEL	ŽALUDA, projektová kancelář		
AUTORSKÝ KOLEKTIV	Ing. Eduard Žaluda, Ing. arch. Alena Švandelíková, RNDr. Ing. Miroslav Vrtiška, Ing. arch. Rostislav Aubrecht, Mgr. Michal Bobr	MĚŘÍTKO	VÝKRES Č.
		1: 5000	1

VÝKRES ZÁKLADNÍHO ČLENĚNÍ ÚZEMÍ