







ÚZEMNÍ PLÁN SVĚTLÁ HORA ZMĚNA Č. 1

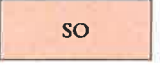







2. HLAVNÍ VÝKRES

1 : 5 000





LEGENDA ZMĚN

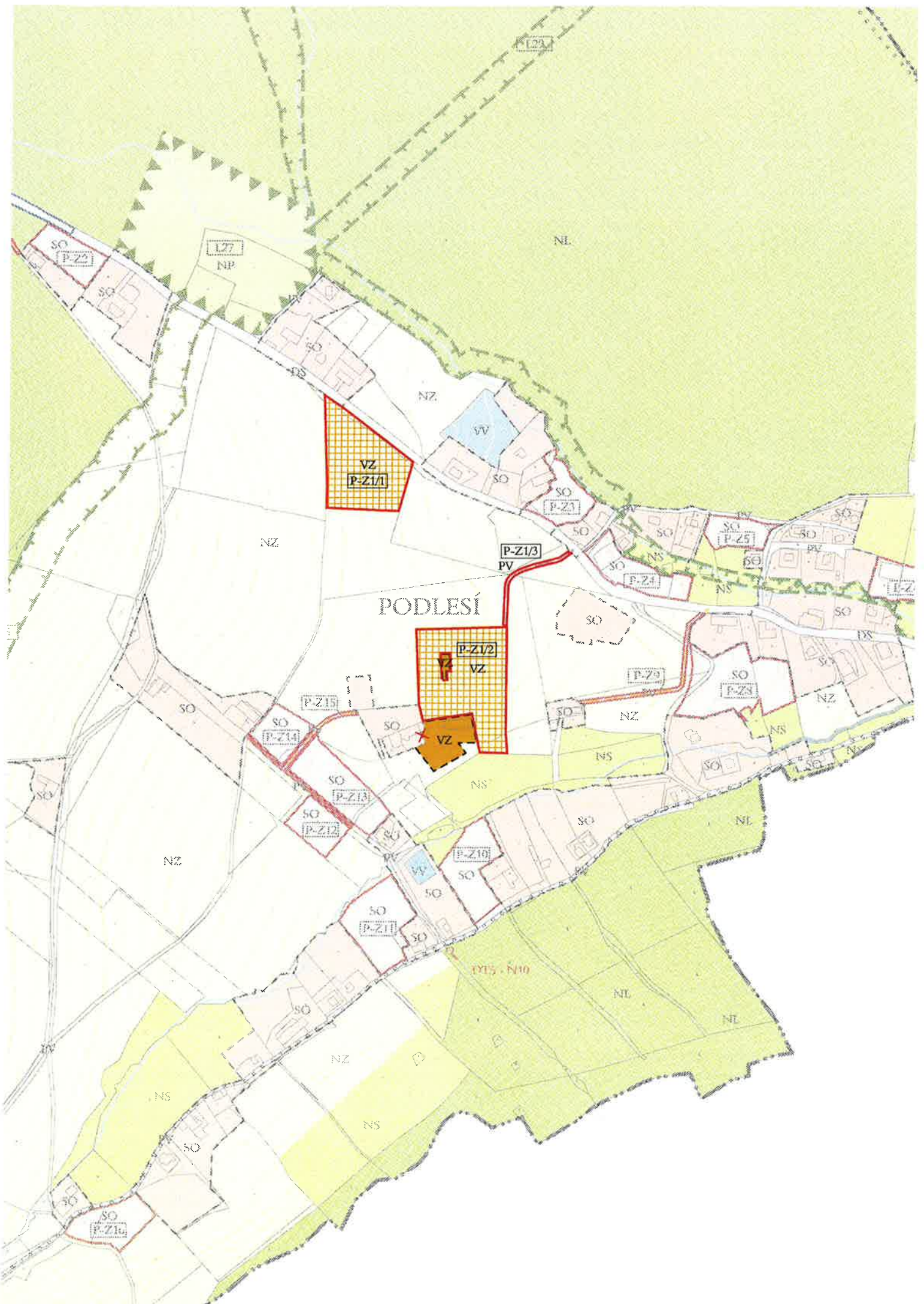
STAV	NÁVRH	
		HRANICE ZASTAVĚNÉHO ÚZEMÍ K 1. 10. 2018
		HRANICE ZASTAVITELNÝCH PLOCH S OZNAČENÍM
		HRANICE PLOCH ZMĚN V KRAJINĚ S OZNAČENÍM

PLOCHY S ROZDÍLNÝM ZPŮSOBEM VYUŽITÍ

PLOCHY STABILIZOVANÉ	PLOCHY ZMĚN	
		PLOCHY SMÍŠENÉ OBYTNÉ
		PLOCHY REKREACE NA PLOCHÁCH PŘÍRODNÍHO CHARAKTERU
		PLOCHY VEŘEJNÝCH PROSTRANSTVÍ
		PLOCHY VÝROBY A SKLADOVÁNÍ - ZEMĚDĚLSKÁ VÝROBA

DOPRAVNÍ INFRASTRUKTURA

		ÚČELOVÉ KOMUNIKACE
		RUŠENÉ JEVY



PODLESÍ

VZ
P-Z1/1

P-Z1/2
VZ
VZ

PZ15 - N10

