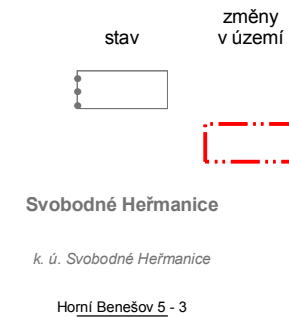


# Územní plán Svobodné Heřmanice

## I.3. b) Hlavní výkres



- hranice obce = hranice řešeného území
- hranice zastavěného území k 10. srpnu 2010
- název obce
- název katastrálního území
- klad listů s označením Státní mapy 1 : 5 000

### KORIDORY

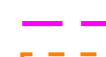


- technické infrastruktury vymezené Územním plánem Svobodné Heřmanice v souladu s Přílohou č. 1 opatření obecné povahy ZUR MSK

### VYMEZENÍ ZMĚN V ÚZEMÍ



- vymezení zastavitelných ploch



- vymezení tras vedení technické infrastruktury



- vymezení ploch přestavby



- vymezení ploch dalších změn v území (kromě ploch pro ÚSES)



- pro plochy vodní a vodohospodářské - plochy protipovodňových opatření (vodní díla)



- pro plochy vodní a vodohospodářské - kromě ploch protipovodňových opatření (vodních děl)

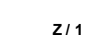


- kromě ploch vodních a vodohospodářských




- vymezení ploch změn v území pro územní systém ekologické stability krajiny (ÚSES)

### OZNAČENÍ ZMĚN V ÚZEMÍ

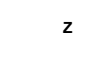


- Z / 1 kód změny v území / pořadové číslo plochy, trasy




- so-v druh plochy s rozdílným způsobem využití


### kód změny v území




- Z - zastavitelných ploch



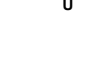
- tv - tras vedení technické infrastruktury



- P - ploch přestavby



- N - ploch dalších změn v území (kromě ploch pro ÚSES)




- U - ploch změn v území pro územní systém ekologické stability krajiny

### PODMÍNKY PRO ROZHODOVÁNÍ




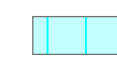




- územním plánem uložené pořízení územní studie

podle stávajícího způsobu využití



podle požadovaného způsobu využití



### PLOCHY S ROZDÍLNÝM ZPŮSOBEM VYUŽITÍ

#### B Plochy bydlení

- B-BD - bytové domy nízkopodlažní

- B-RD - rodinné domy

#### R Plochy rekreace

- R-RR - rodinná rekreace

#### OV Plochy občanského vybavení

- OV-V - veřejné infrastruktury - bez převažující tělovýchovy a sportu, bez hřbitovů

- OV-T - veřejné infrastruktury - tělovýchova a sport

- OV-H - veřejné infrastruktury - hřbitovy

- OV-K - neveřejná a komerční zařízení - bez převahy sportu

- OV-S - neveřejná a komerční zařízení - sport

#### VP Plochy veřejných prostranství (samostatné plochy)

- VP-Z - park, parčík, sadová úprava veřejné zeleně

#### SO Plochy smíšené obytné

- so-v - venkovské

#### DI Plochy dopravní infrastruktury

- DI-S - silniční doprava - pozemní komunikace

- DI-Ž - drážní doprava - železniční dráha

#### TI Plochy technické infrastruktury

- TI-V - veřejné infrastruktury

#### V Plochy výroby a skladování

- v-zv - s vlivy za hranice ploch

#### SV Plochy smíšené výrobní

- sv-N - výroba a skladování, občanské vybavení

- sv-U - zemědělské usedlosti

#### VH Plochy vodní a vodohospodářské

- VH-V - vodní plochy a toky, rybníky, vodní nádrže

- VH-P - plochy staveb ke snížení ohrožení území povodněmi

#### Z Plochy zemědělské

- Z-RP - rostlinná produkce

#### L Plochy lesní

- L-LH - lesní hospodářství

#### P Plochy přírodní

- P-US - územní systém ekologické stability krajiny minimální (nezbytný)

#### N Plochy smíšené nezastavěného území

- N-OR - obecně přístupné plochy rekreace

- N-PE - přírodní a přírodě blízké ekosystémy

- N-US - územní systém ekologické stability krajiny požadovaný (rozšířený)

- N-IZ - izolační a ochranná zeleň

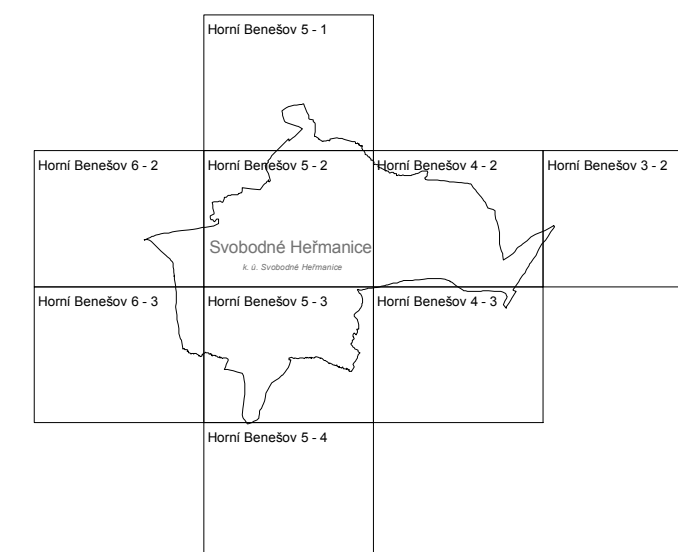
- N-BR - obora

#### T Plochy těžby nerostů

- T-PL - plochy povrchové těžby nerostných surovin

#### X Plochy smíšené přírodního charakteru zastavěného území

- x-PE - přírodní a přírodě blízké ekosystémy



Spolufinancováno z prostředků Evropského fondu pro regionální rozvoj



EVROPSKÁ UNIE  
EVROPSKÝ FOND PRO REGIONÁLNÍ ROZVOJ  
ŠANCE PRO VÁŠ ROZVOJ



[www.strukturalni-fondy.cz/IOP](http://www.strukturalni-fondy.cz/IOP)

Digitalizovaný mapový podklad vypracovala firma Petr Bielik - GEOKOM (IČ: 729 98 229) z podkladů poskytnutých Katastrálním úřadem pro Moravskoslezský kraj, Katastrální pracoviště Bruntál, s platností k 10. říjnu 2009. Podle Geoportálu ČÚZK doplněno k 10. srpnu 2010.

<b>Ing. arch. Ludmila Konečná</b> <b>URBANISTICKÁ SPOLEČNOST</b> Urbanismus, územní plánování, ekologie	
Odpovědný projektant : Ing. arch. Ludmila Konečná	
Projektant : Ing. arch. Ludmila Konečná, Ing. Dita Jalůvková	č. zak.: 088 N44 ÚP
	datum: 8. 2010, 9. 2012, 11. 2012
	měřítko: 1 : 5 000
Pořizovatel : Městský úřad Bruntál	č. výkresu: <b>I.3. b)</b>