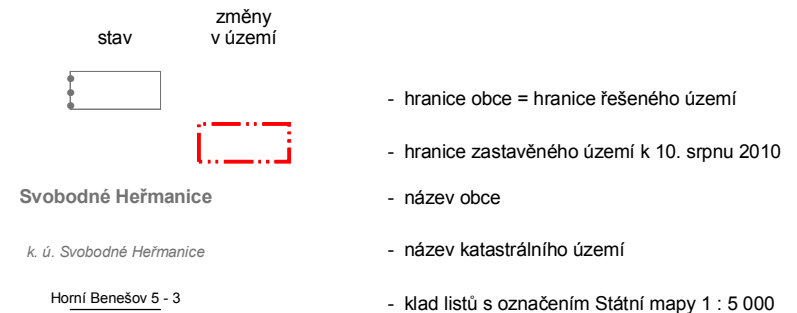
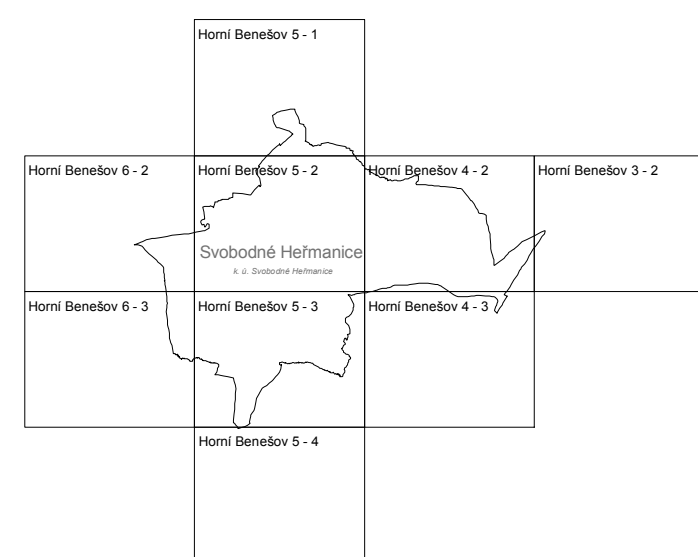


Územní plán Svobodné Heřmanice

II. 2. c) Výkres předpokládaných záborů půdního fondu



KORIDORY

technické infrastruktury vymezené Územním plánem Svobodné Heřmanice v souladu s Přílohou č. 1 opatření obecné povahy ZÚR MSK

VYMEZENÍ ZMĚN V ÚZEMÍ

- vymezení zastavitelných ploch
- vymezení tras vedení technické infrastruktury
- vymezení ploch přestavby
- vymezení ploch dalších změn v území (kromě ploch pro ÚSES)
- pro plochy vodní a vodo hospodářské - plochy protipovodňových opatření (vodní díla)
- pro plochy vodní a vodo hospodářské - kromě ploch protipovodňových opatření (vodních děl)
- kromě ploch vodních a vodo hospodářských
- vymezení ploch změn v území pro územní systém ekologické stability krajiny (ÚSES)

OZNAČENÍ ZMĚN V ÚZEMÍ

Z 1 kód změny v území / pořadové číslo plochy, trasy

so-v druh plochy s rozdílným způsobem využití

kód změny v území

- Z - zastavitelných ploch
- tv - tras vedení technické infrastruktury
- P - ploch přestavby
- N - ploch dalších změny v území (kromě ploch pro ÚSES)
- U - ploch změn v území pro územní systém ekologické stability krajiny

PLOCHY S ROZDÍLNÝM ZPŮSOBEM VYUŽITÍ

podle stávajícího způsobu využití



OV Plochy občanského vybavení

ov-k - neveřejná a komerční zařízení - bez převahy sportu



SO Plochy smíšené obytné

so-v - venkovské



DI Plochy dopravní infrastruktury

di-s - silniční doprava - pozemní komunikace



TI Plochy technické infrastruktury

ti-v - veřejné infrastruktury



V Plochy výroby a skladování

v-zv - s vlivy za hranice ploch



SV Plochy smíšené výrobní

sv-n - výroba a skladování, občanské vybavení



VH Plochy vodní a vodo hospodářské

vh-v - vodní plochy a toky, rybníky, vodní nádrže



vh-p - plochy staveb ke snižování ohrožení území povodněmi



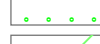
P Plochy přírodní

p-us - územní systém ekologické stability krajiny mimimální (nezbytný)



N Plochy smíšené nezastavěného území

n-us - územní systém ekologické stability krajiny požadovaný (rozšířený)



n-z - izolační a ochranná zeleň



n-br - obora

DRUH POZEMKU v plochách změn v území

119 DALŠÍ DOSTUPNÉ INFORMACE - pozemky dle KN

- 2 orná půda
- 5, 6 zahrada, ovocný sad
- 7 trvalý travní porost
- 10 lesní pozemek (PUPFL)
- 11 vodní plocha 6, 7, 8, 9, 10 rybník, vodní tok, vodní nádrž
- 13 zastavěná plocha a nádvoří
- 14 ostatní plocha 14 dráha
- 14 ostatní plocha 17 ostatní komunikace
- 14 ostatní plocha 20 sportoviště a rekreační plocha
- 14 ostatní plocha 23 manipulační plocha
- 14 ostatní plocha 26 jiná plocha
- 14 ostatní plocha 27 neplodná půda

stav změny v území



PŘÍRODNÍ PODMÍNKY ÚZEMÍ

ochrana lesů

- 37 LESY OCHRANNÉ - lesy ochranné (bez rozlišení)
- 38 LESY ZVLÁŠTNÍHO URČENÍ (část) - lesy zvláštního určení kromě lesů v chráněných územích přírody
- 40 VZDÁLENOST 50 M OD OKRAJE LESA - vzdálenost 50 m od okraje lesa - lesního pozemku podle KN s platností k 10. srpnu 2010

ochrana zemědělského půdního fondu

- 41 BONITOVANÁ PŮDNĚ EKOLOGICKÁ JEDNOTKA - bonitovaná půdně ekologická jednotka - hranice, kód - třída ochrany zemědělské půdy - kód
- 43 INVESTICE DO PŮDY ZA ÚČELEM ZLEPŠENÍ PŮDNÍ ÚRODNOSTI - odvodněné pozemky - plocha a rok realizace odvodnění - hlavní odvodňovací zařízení - odvodňovací kanál - hlavní odvodňovací zařízení - odvodňovací příkop

DOPRAVNÍ INFRASTRUKTURA

silniční doprava

- 93 MÍSTNÍ A ÚČELOVÉ KOMUNIKACE - významná účelová komunikace, polní a lesní cesta udržovaná - polní a lesní cesta neudržovaná - přeložka dopravní infrastruktury

Spolufinancováno z prostředků Evropského fondu pro regionální rozvoj



Územní plán Svobodné Heřmanice je vypracovaný nad katastrální mapou s využitím údajů katastru nemovitostí s platností k 10. srpnu 2010. Digitalizovaný podklad vypracovala firma Petr Bielik - GEOKOM (IČ: 729 98 229) z podkladů poskytnutých Katastrálním úřadem pro Moravskoslezský kraj, Katastrální pracoviště Bruntál, s platností k 10. říjnu 2009. Podle Geo-portálu ČÚZK bylo doplněno k 10. srpnu 2010. Údaje o území územně analytických podkladů pro správní obvod obce s rozšířenou působností Bruntál z prosince 2008 byly pro Územní plán Svobodné Heřmanice doplněny a aktualizovány k červenci 2010. Vybrané sledované jevy byly použity ze Základní báze geografických dat České republiky (ZABAGED®) - digitálního topografického modelu území na úrovni podrobnosti Základní mapy 1 : 10 000 poskytnutého Zeměměřičským úřadem v říjnu 2009.

| | |
|---|--|
| Ing. arch. Ludmila Konečná URBANISTICKÁ SPOLEČNOST Urbanismus, územní plánování, ekologie | |
| Odpovědný projektant : Ing. arch. Ludmila Konečná | |
| Projektant : Ing. arch. Ludmila Konečná, Ing. Dita Jalůvková | č. zak.: 088 N44 ÚP datum: 8. 2010, 9. 2012, 11. 2012 měřítko: 1 : 5 000 |
| Pořizovatel : Městský úřad Bruntál | č. výkresu: II.2. c) |