






ÚZEMNÍ PLÁN TŘEMEŠNÁ

VÝKRES VEŘEJNĚ PROSPĚŠNÝCH STAVEB, OPATŘENÍ A ASANACÍ


PLOCHY A KORIDORY PRO VEŘEJNĚ PROSPĚŠNÉ STAVBY S MOŽNOSTÍ VYVLASTNĚNÍ I UPLATNĚNÍ PŘEDKUPNÍHO PRÁVA (VP)

-  PLOCHY PRO STAVBY TECHNICKÉ INFRASTRUKTURY
-  KORIDORY PRO STAVBY DOPRAVNÍ INFRASTRUKTURY
-  PLOCHY PRO VODNÍ A VODOHOSPODÁŘSKÉ STAVBY (KE SNIŽOVÁNÍ OHROŽENÍ ÚZEMÍ ŽIVELNÝMI A JINÝMI POHROMAMI)

PLOCHY A KORIDORY PRO VEŘEJNĚ PROSPĚŠNÉ STAVBY S MOŽNOSTÍ VYVLASTNĚNÍ (V)

-  KORIDORY PRO STAVBY TECHNICKÉ INFRASTRUKTURY



PLOCHY PRO VEŘEJNĚ PROSPĚŠNÁ OPATŘENÍ S MOŽNOSTÍ VYVLASTNĚNÍ (V)

-  ZALOŽENÍ PRVKŮ ÚZEMNÍHO SYSTÉMU EKOLOGICKÉ STABILITY (ÚSES)

PLOCHY POUZE S MOŽNOSTÍ UPLATNĚNÍ PŘEDKUPNÍHO PRÁVA (PP)

-  PLOCHY PRO VEŘEJNÁ PROSTRANSTVÍ

JEVY OSTATNÍ

-  HRANICE OBCE (ŘEŠENÉHO ÚZEMÍ)
-  HRANICE KATASTRU

Poznámky:

TATO LEGENDA JE NEDÍLNOU SOUČÁSTÍ VÝKRESU

č. I.B.4. VÝKRES VEŘEJNĚ PROSPĚŠNÝCH STAVEB, OPATŘENÍ A ASANACÍ


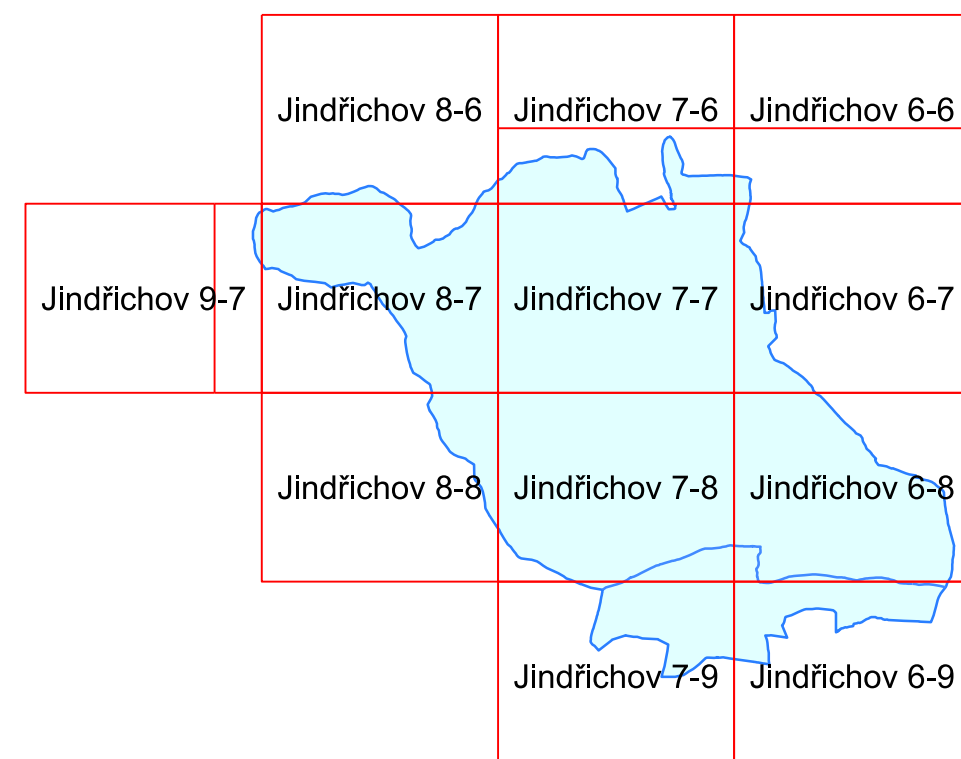
Doplněný polohopis slouží pouze pro tento úkol a je součástí zobrazených jevů územního plánu. Zákes nových jevů byl proveden na základě terénní obchůzky a porovnáním s daty katastrálního úřadu.

Zakreslené doplnění polohopisu je pouze přibližné a informativní a nenahrazuje přesné zaměření katastrálním úřadem!

Jako podklad byla použita katastrální mapa digitalizovaná 1:2000, kterou poskytla obec Třemešná.

Souřadnicový systém JTSK

Výkres se skládá z 9 účelově sestavených mapových listů.



 ING. ARCH. JAROSLAV HALUZA		
Hynaisova 3, OSTRAVA - MARIÁNSKÉ HORY, PSČ 70900, tel 596 621 003, IČO 44745729		
OBEC	TŘEMEŠNÁ	
POŘIZOVATEL	MěÚ KRNOV - ODBOR REGIONÁLNÍHO ROZVOJE	
VYPRACOVAL	ING.ARCH. J. HALUZA, UDI MORAVA, S.R.O.	
	ING. A. KIMLOVÁ, ARKO - PROJ. KANCELÁŘ S.R.O.	
	RNDR. L. BUREŠ	
	DIGITALIZACE : Z. LOJKOVÁ	
ZAK. ČÍSLO	082014	
DATUM	1 : 5 000	
MĚŘÍTKO	I.B.4.	
ČÍS. VÝKRESU		