






LEGENDA:

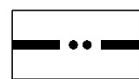




**PLOCHY A KORIDORY PRO VEŘEJNĚ PROSPĚŠNÉ STAVBY S MOŽNOSTÍ VYVLASTNĚNÍ**

-  KORIDORY PRO STAVBY DOPRAVNÍ INFRASTRUKTURY
-  KORIDORY PRO STAVBY TECHNICKÉ INFRASTRUKTURY
-  PLOCHY PRO STAVBY TECHNICKÉ INFRASTRUKTURY
-  PLOCHY PRO VODNÍ A VODOHOSPODÁŘSKÉ STAVBY (KE SNIŽOVÁNÍ OHROŽENÍ ÚZEMÍ ŽIVELNÝMI A JINÝMI POHROMAMI)

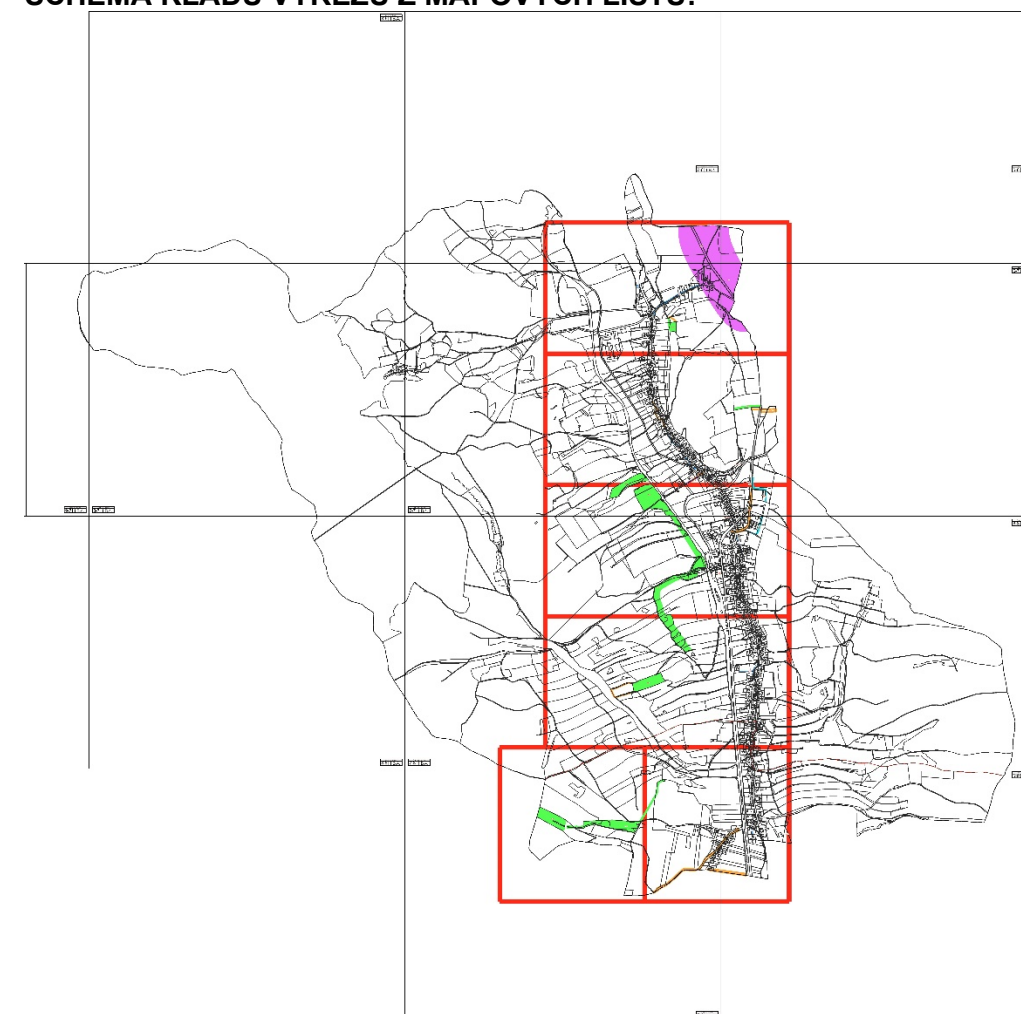
**PLOCHY PRO VEŘEJNĚ PROSPĚŠNÁ OPATŘENÍ S MOŽNOSTÍ VYVLASTNĚNÍ**

-  ZALOŽENÍ PRVKŮ ÚZEMNÍHO SYSTÉMU EKOLOGICKÉ STABILITY (ÚSES)

**JEVY OSTATNÍ**

-  HRANICE OBCE (ŘEŠENÉHO ÚZEMÍ)
-  HRANICE KATASTRU
-  RUŠENÝ JEV
-  NÁVRH NA ZRUŠENÍ ČÁSTÍ PLOCH, KORIDORŮ, POPŘ. CELÝCH PLOCH A KORIDORŮ
-  RUŠENÉ OZNAČENÍ KÓDY PLOCH A KORIDORŮ  
VP-D. VP-P.  
PP-V. V-T.  
V-U.

**SCHÉMA KLADU VÝŘEZŮ Z MAPOVÝCH LISTŮ:**



|   |         |           |
|---|---------|-----------|
| <b>ZMĚNA GRAFICKÉ ČÁSTI</b>   |         |           |
| VÝKRES:   | DATUM   | ZÁŘÍ 2023 |
| <b>I.B.4. VÝKRES VEŘEJNĚ PROSPĚŠNÝCH STAVEB, OPATŘENÍ A ASANACÍ</b> |         |           |
| MAPOVÉ LISTY  | MĚŘÍTKO | 1 : 5 000 |
| PŘEDMĚT ZMĚNY:  |         |           |
| - LEGENDA   |         |           |

