








# ÚZEMNÍ PLÁN TŘEMEŠNÁ - ÚPLNÉ ZNĚNÍ PO ZM. Č.1

## VÝKRES VEŘEJNĚ PROSPĚŠNÝCH STAVEB, OPATŘENÍ A ASANACÍ

### PLOCHY A KORIDORY PRO VEŘEJNĚ PROSPĚŠNÉ STAVBY S MOŽNOSTÍ VYVLASTNĚNÍ

-  KORIDORY PRO STAVBY DOPRAVNÍ INFRASTRUKTURY
-  PLOCHY PRO STAVBY DOPRAVNÍ INFRASTRUKTURY
-  PLOCHY PRO VODNÍ A VODOHOSPODÁŘSKÉ STAVBY (KE SNIŽOVÁNÍ OHROŽENÍ ÚZEMÍ ŽIVELNÝMI A JINÝMI POHROMAMI)
-  KORIDORY PRO STAVBY TECHNICKÉ INFRASTRUKTURY



### PLOCHY PRO VEŘEJNĚ PROSPĚŠNÁ OPATŘENÍ S MOŽNOSTÍ VYVLASTNĚNÍ

-  ZALOŽENÍ PRVKŮ ÚZEMNÍHO SYSTÉMU EKOLOGICKÉ STABILITY (ÚSES)

### PLOCHY POUZE S MOŽNOSTÍ UPLATNĚNÍ PŘEDKUPNÍHO PRÁVA

-  PLOCHY PRO VEŘEJNÁ PROSTRANSTVÍ

### JEVY OSTATNÍ

-  HRANICE OBCE (ŘEŠENÉHO ÚZEMÍ)
-  HRANICE KATASTRU

### Poznámky:

TATO LEGENDA JE NEDÍLNOU SOUČÁSTÍ VÝKRESU

## č. I.B.4. VÝKRES VEŘEJNĚ PROSPĚŠNÝCH STAVEB, OPATŘENÍ A ASANACÍ


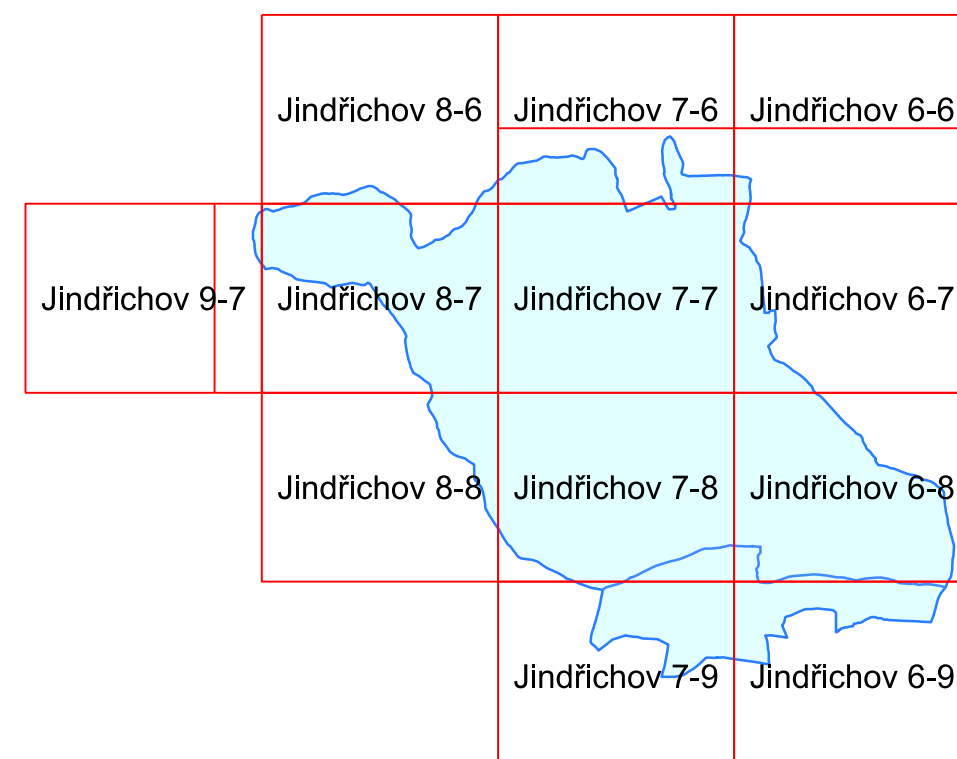
Doplněný polohopis slouží pouze pro tento úkol a je součástí zobrazených jevů územního plánu. Zákres nových jevů byl proveden na základě terénní obchůzky a porovnáním s daty katastrálního úřadu.

Zakreslené doplnění polohopisu je pouze přibližné a informativní a nenahrazuje přesné zaměření katastrálním úřadem!

Jako podklad byla použita digitalizovaná katastrální mapa digitalizovaná, kterou poskytla obec Třemešná.

Souřadnicový systém JTSK.

Výkres se skládá z 9 účelově sestavených mapových listů.



 <b>ING. ARCH. JAROSLAV HALUZA</b>										
Hynaisova 3, OSTRAVA - MARIÁNSKÉ HORY, PSČ 70900, tel. 603 278 373, IČO 44745729										
<b>OBEC</b>	TŘEMEŠNÁ									
<b>POŘIZOVATEL</b>	MěÚ KRNOV - ODBOR REGIONÁLNÍHO ROZVOJE									
<b>VYPRACOVAL</b>	ING.ARCH. J. HALUZA, UDI MORAVA, S.R.O.									
	ING. A. KIMLOVÁ, ARKO - PROJ. KANCELÁŘ S.R.O.									
	RNDR. L. BUREŠ									
	DIGITALIZACE : Z. LOJKOVÁ									
		<table border="1" style="width: 100%; border-collapse: collapse;"> <tr> <td>ZAK. ČÍSLO</td> <td>102018</td> </tr> <tr> <td>DATUM</td> <td>1 : 5 000</td> </tr> <tr> <td>MĚŘÍTKO</td> <td>I.B.4.</td> </tr> <tr> <td>ČÍS. VÝKRESU</td> <td></td> </tr> </table>	ZAK. ČÍSLO	102018	DATUM	1 : 5 000	MĚŘÍTKO	I.B.4.	ČÍS. VÝKRESU	
ZAK. ČÍSLO	102018									
DATUM	1 : 5 000									
MĚŘÍTKO	I.B.4.									
ČÍS. VÝKRESU										