

















LEGENDA:

-  HRANICE OBCE
-  HRANICE KATASTRU
-  HRANICE ZASTAVĚNÉHO ÚZEMÍ OBCE K 05/2023
-  HRANICE BONITNÍCH PŮDNĚ EKOLOGICKÝCH JEDNOTEK - BPEJ
-  KÓD BPEJ - TŘÍDA OCHRANY ZEMĚDĚLSKÝCH POZEMKŮ
-  HRANICE LOKALITY ZÁBORU ZEMĚDĚLSKÉHO PŮDNÍHO FONDU
-  OZNAČENÍ LOKALITY ZÁBORU ZEMĚDĚLSKÉHO PŮDNÍHO FONDU
-  OSA KOMUNIKACE
-  PLOCHY ODVODNĚNÉ
-  HRANICE PLOCHY PŘI OKRAJI LESA S PODMÍNĚNÝM VYUŽÍVÁNÍM
-  ZEMĚDĚLSKÁ PŮDA S TŘÍDOU OCHRANY II.
-  ZEMĚDĚLSKÁ PŮDA S TŘÍDOU OCHRANY III.
-  ZEMĚDĚLSKÁ PŮDA S TŘÍDOU OCHRANY IV.
-  ZEMĚDĚLSKÁ PŮDA S TŘÍDOU OCHRANY V.
-  NEZEMĚDĚLSKÉ POZEMKY
-  PLOCHA LESNÍ



ZMĚNA GRAFICKÉ ČÁSTI

VÝKRES: DATUM:

II.B.2. VÝKRES PŘEDPOKLÁDANÝCH ZÁBORU PŮDNÍHO FONDU

MAPOVÉ LISTY MĚŘÍTKO

PŘEDMĚT ZMĚNY:

- ZÁBOR ZEMĚDĚLSKÉ PŮDY PRO PLOCHY SO-Z9, TV-Z1, ZX-05