



ÚZEMNÍ PLÁN ÚVALNO - NÁVRH

HLAVNÍ VÝKRES

STABILIZOVANÝ STAV	NÁVRH ZMĚN ZASTAVITELNÉ PLOCHY	PLOCHY PŘESTAVBY
--------------------	-----------------------------------	------------------

PLOCHY BYDLENÍ

			PLOCHY BYDLENÍ (BEZ ROZLIŠENÍ) (B)
			PLOCHY BYDLENÍ INDIVIDUÁLNÍHO (BI)
			PLOCHY BYDLENÍ HROMADNÉHO (BH)

VEŘEJNÁ INFRASTRUKTURA

PLOCHY OBČANSKÉHO VYBAVENÍ

			PLOCHY VEŘEJNÉ VYBAVENOSTI (OV)
			PLOCHY VEŘEJNÝCH POHŘEBIŠŤ A SOUVISEJÍCÍCH SLUŽEB (OH)
			PLOCHY KOMERČNÍCH ZAŘÍZENÍ (OK)
			PLOCHY TĚLOVÝCHOVY A SPORTU (OS)

PLOCHY A KORIDORY DOPRAVNÍ INFRASTRUKTURY

			PLOCHY SILNIČNÍ DOPRAVY (DS)
			PLOCHY DRÁŽNÍ DOPRAVY (DZ)
			PLOCHY A KORIDORY DOPRAVNÍ INFRASTRUKTURY BEZ ROZLIŠENÍ (D)
			KORIDORY DOPRAVNÍ O ŠÍŘCE TĚLESA KOMUNIKACE (ÚČELOVÁ KOMUNIKACE)

PLOCHY A KORIDORY TECHNICKÉ INFRASTRUKTURY

			PLOCHY A KORIDORY TECHNICKÉ INFRASTRUKTURY BEZ ROZLIŠENÍ (T)
			PLOCHY PRO VODNÍ HOSPODÁŘSTVÍ (TV)
			PLOCHY PRO ENERGETIKU (TE)
			PLOCHY TECHNICKÉHO ZABEZPEČENÍ OBCE (TO)
			PLOCHY VEŘEJNÝCH PROSTRANSTVÍ (P)

PLOCHY A KORIDORY SMÍŠENÉHO VYUŽITÍ

			PLOCHY SMÍŠENÉ OBYTNÉ (SO)
			KORIDORY SMÍŠENÉ BEZ ROZLIŠENÍ (SK)

PLOCHY VÝROBY A SKLADOVÁNÍ

			PLOCHY VÝROBY A SKLADOVÁNÍ (V)
			PLOCHY DROBNÉ VÝROBY A VÝROBNÍCH SLUŽEB (VD)

PLOCHY VODNÍ A VODOHOSPODÁŘSKÉ

			PLOCHY VODNÍ A VODOHOSPODÁŘSKÉ BEZ ROZLIŠENÍ (W)
			PLOCHY VODNÍ A VODOHOSPODÁŘSKÉ (W) - VODNÍ TOK OTEVŘENÉHO PROFILU

STAV	NÁVRH
------	-------

PLOCHY SÍDELNÍ ZELENĚ

			PLOCHY PARKŮ, HISTORICKÝCH ZAHRAD (ZP)
			PLOCHY ZELENĚ OSTATNÍ A SPECIFICKÉ (ZX)
			PLOCHY KRAJINNÉ ZELENĚ (KZ)
			PLOCHY ZEMĚDĚLSKÉ (Z)
			PLOCHY LESNÍ (L)

PLOCHY PRO ÚZEMNÍ SYSTÉM EKOLOGICKÉ STABILITY

			NADREGIONÁLNÍ BIOCENTRUM
			NADREGIONÁLNÍ BIODOR
			REGIONÁLNÍ BIOCENTRUM
			LOKÁLNÍ BIOCENTRUM
			LOKÁLNÍ BIODOR

NÁVRH NA ZMĚNU REŽIMU VE VYUŽITÍ ÚZEMÍ

			PLOCHY A KORIDORY ÚZEMNÍCH REZERV S OZNAČENÍM ZPŮSOBU JEJICH VYUŽITÍ (PŘÍSLUŠNÝM KÓDEM VE FIALOVÉ BARVĚ)
			PLOCHY A KORIDORY, VE KTERÝCH JE PROVĚŘENÍ ZMĚN JEJICH VYUŽITÍ ÚZEMNÍ STUDIIJ PODMÍNKOU PRO ROZHODOVÁNÍ

OSTATNÍ VÝZNAMNÉ JEVI K AKCEPTACI V ÚZEMÍ

			STÁTNÍ HRANICE
			HRANICE ŘEŠENÉHO ÚZEMÍ (OBCE)
			HRANICE ZASTAVĚNÉHO ÚZEMÍ K 05/2009
			OCHRANNÉ PÁSMO HŘBITOVA
			PÁSMO OCHRANY PROSTŘEDÍ ČOV DLE TNV759011

Poznámky:
TATO LEGENDA JE NEDÍLNOU SOUČÁSTÍ VÝKRESU

Č. I.B.2. HLAVNÍ VÝKRES

Vysvětlivky k významu kódů příslušných ploch - viz. textová část II.A.H)

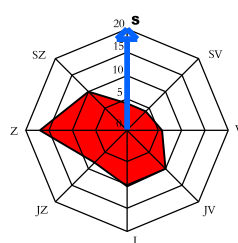
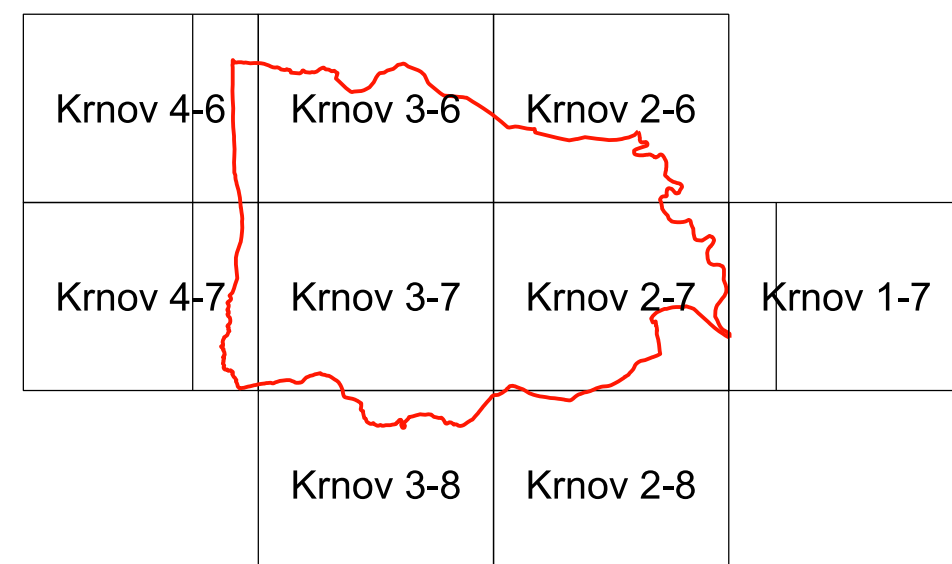
Doplňný polohopis slouží pouze pro tento úkol a je součástí zobrazených jevů územního plánu. Zákres nových staveb byl proveden na základě terénní obchůzky a vydaných ÚR.

Zakreslená poloha doplnění polohopisu je pouze přibližná a informativní a nenahrazuje přesné zaměření katastrálním úřadem!

Jako podklad byly použity digitální katastrální mapy, které poskytli Obecní úřad Úvalno.

Souřadnicový systém JTSK

Výkres se skládá z 6 účelově sestavených mapových listů.




EVROPSKÁ UNIE
EVROPSKÝ FOND PRO REGIONÁLNÍ ROZVOJ
ŠANCE PRO VÁŠ ROZVOJ



ING. ARCH. JAROSLAV HALUZA

Hynaisova 3, OSTRAVA - MARIÁNSKÉ HORY, PSČ 70900, tel/fax 596 621 003, IČO 44745729

OBEC	ÚVALNO
POŘIZOVATEL	MěÚ KRNOV - ODBOR REGIONÁLNÍHO ROZVOJE
VYPRACOVAL	ING. ARCH. J. HALUZA, UDI MORAVA SPOL.S R.O. ING. A. KIMLOVÁ, ARKO SPOL.S R.O. RNDR.L.BUREŠ
	DIGITALIZACE : Z.LOJKOVÁ,P.MAREN



ZAK. ČÍSLO	1109
DATUM	1 : 5000
MĚŘÍTKO	I.B.2.
ČÍS. VÝKRESU	