











ÚZEMNÍ PLÁN ÚVALNO




ÚPLNÉ ZNĚNÍ PO ZMĚNĚ Č.2

VÝKRES ZÁKLADNÍHO ČLENĚNÍ ÚZEMÍ




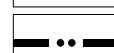


NÁVRH ZMĚN V ŘEŠENÉM ÚZEMÍ

-  ZASTAVITELNÉ PLOCHY S OZNAČENÍM ZPŮSOBU JEJICH VYUŽITÍ (PŘÍSLUŠNÝM KÓDEM V ČERVENÉ BARVĚ)
-  PLOCHY PŘESTAVBY S OZNAČENÍM ZPŮSOBU JEJICH VYUŽITÍ (PŘÍSLUŠNÝM KÓDEM V MODRÉ BARVĚ)
-  KORIDORY PRO DOPRAVNÍ (KD) A TECHNICKOU (KT) INFRASTRUKTURU S OZNAČENÍM ÚČELU, PRO JAKÝ JSOU VYMEZENY (PŘÍSLUŠNÝM KÓDEM V ČERVENÉ BARVĚ)
-  PLOCHY A KORIDORY ÚZEMNÍCH REZERV S OZNAČENÍM PROVĚROVANÉHO VYUŽITÍ (PŘÍSLUŠNÝM KÓDEM VE FIALOVÉ BARVĚ)
-  PLOCHY ZELENĚ OSTATNÍ A SPECIFICKÉ (ZX)
-  PLOCHY KRAJINNÉ ZELENĚ (KZ)
-  PLOCHY ZEMĚDĚLSKÉ (Z)
-  PLOCHY LESNÍ (L)

PLOCHY PRO ZALOŽENÍ PRVKŮ ÚSES

-  LOKÁLNÍ BIOCENTRUM
-  LOKÁLNÍ BIODORIDOR
-  NADREGIONÁLNÍ BIODORIDOR

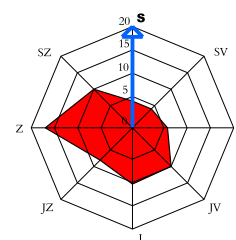
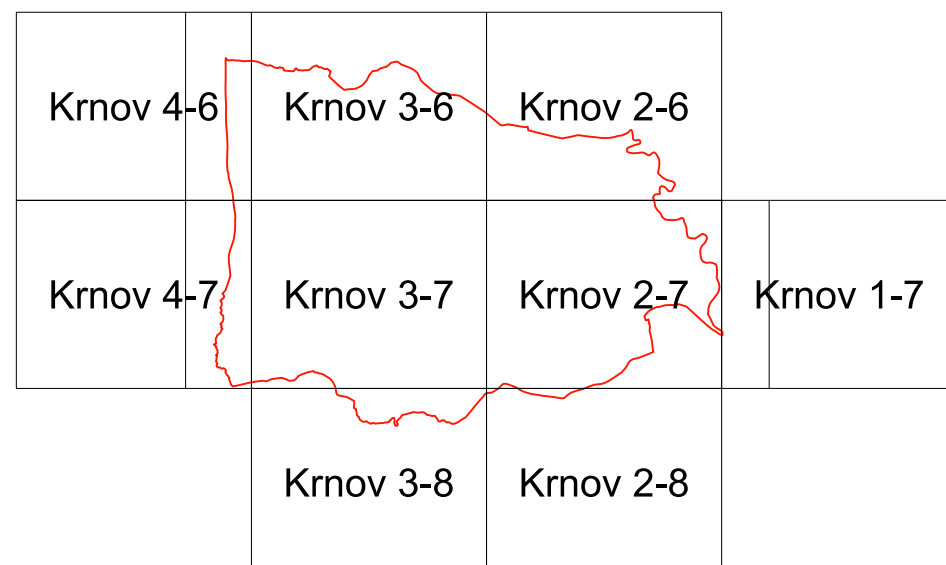
OSTATNÍ VÝZNAMNÉ JEVI K AKCEPTACI V ÚZEMÍ


-  VYMEZENÍ ÚZEMÍ, PRO KTERÉ JE ZPRACOVANÁ ÚZEMNÍ STUDIE (VLOŽENÁ DO EVIDENCE ÚZEMNĚ PLÁNOVACÍ ČINNOSTI) JAKO PODMÍNKA PRO ROZHODOVÁNÍ O ZMĚNÁCH V ÚZEMÍ
-  PLOCHY A KORIDORY, VE KTERÝCH JE UZAVŘENÍ DOHODY O PARCELACI PODMÍNKOU PRO ROZHODOVÁNÍ
-  HRANICE STÁTNÍ
-  HRANICE ŘEŠENÉHO ÚZEMÍ (OBCE)
-  HRANICE ZASTAVĚNÉHO ÚZEMÍ K 12/2021
-  ODDĚLENÍ PLOCH S ROZDÍLNÝM ZPŮSOBEM VYUŽITÍ

Poznámky:
TATO LEGENDA JE NEDÍLNOU SOUČÁSTÍ VÝKRESU

č. I.B.1. VÝKRES ZÁKLADNÍHO ČLENĚNÍ ÚZEMÍ

Doplněný polohopis slouží pouze pro tento úkol a je součástí zobrazených jevů územního plánu. Zákres nových jevů byl proveden na základě terénní obchůzky, porovnáním s daty katastrálního úřadu a vydaných ÚR.
Zakreslené doplnění polohopisu je pouze přibližné a informativní a nenahrazuje přesné zaměření katastrálním úřadem!
Souřadnicový systém JTSK.
Výkres se skládá z 6 účelově sestavených mapových listů.



| | | |
|--|---------------------------------|---|
| ING. ARCH. JAROSLAV HALUZA | |  |
| Hynalsova 3, OSTRAVA - MARIÁNSKÉ HORY, PSČ 70900, tel. 603 278 373, IČO 44745729 | | |
| OBEC | ÚVALNO | ZAK. ČÍSLO DATUM MĚŘITKO ČÍS. VÝKRESU |
| POŘIZOVATEL | MĚÚ KRNOV - ODBOR VÝSTAVBY A ŽP | |
| VYPRACOVAL | ING. ARCH. J. HALUZA | |
| | | |
| | DIGITALIZACE: Z. LOJKOVÁ | |
| | | 112022 1 : 5000 I.B.1. |