

<b>ZMĚNA GRAFICKÉ ČÁSTI</b>			
VÝKRES:		DATUM	DUBEN 2022
<b>I.B.2. HLAVNÍ VÝKRES</b>			
MAPOVÉ	2-6, 2-7	MĚŘÍTKO	
<b>PŘEDMĚT ZMĚNY:</b>			
- UPŘESNĚNÍ VYMEZENÍ PLOCH PRO ÚSES, PLOCH KRAJINNÉ ZELENĚ (KZ), PLOCH LESNÍCH (L) A PLOCH VODNÍCH (W)			



## ZMĚNA GRAFICKÉ ČÁSTI

VÝKRES

DATUM

DUBEN 2022

### I.B.2. HLAVNÍ VÝKRES

MAPOVÁ SEKCE

2-6,3-6,3-7,2-7

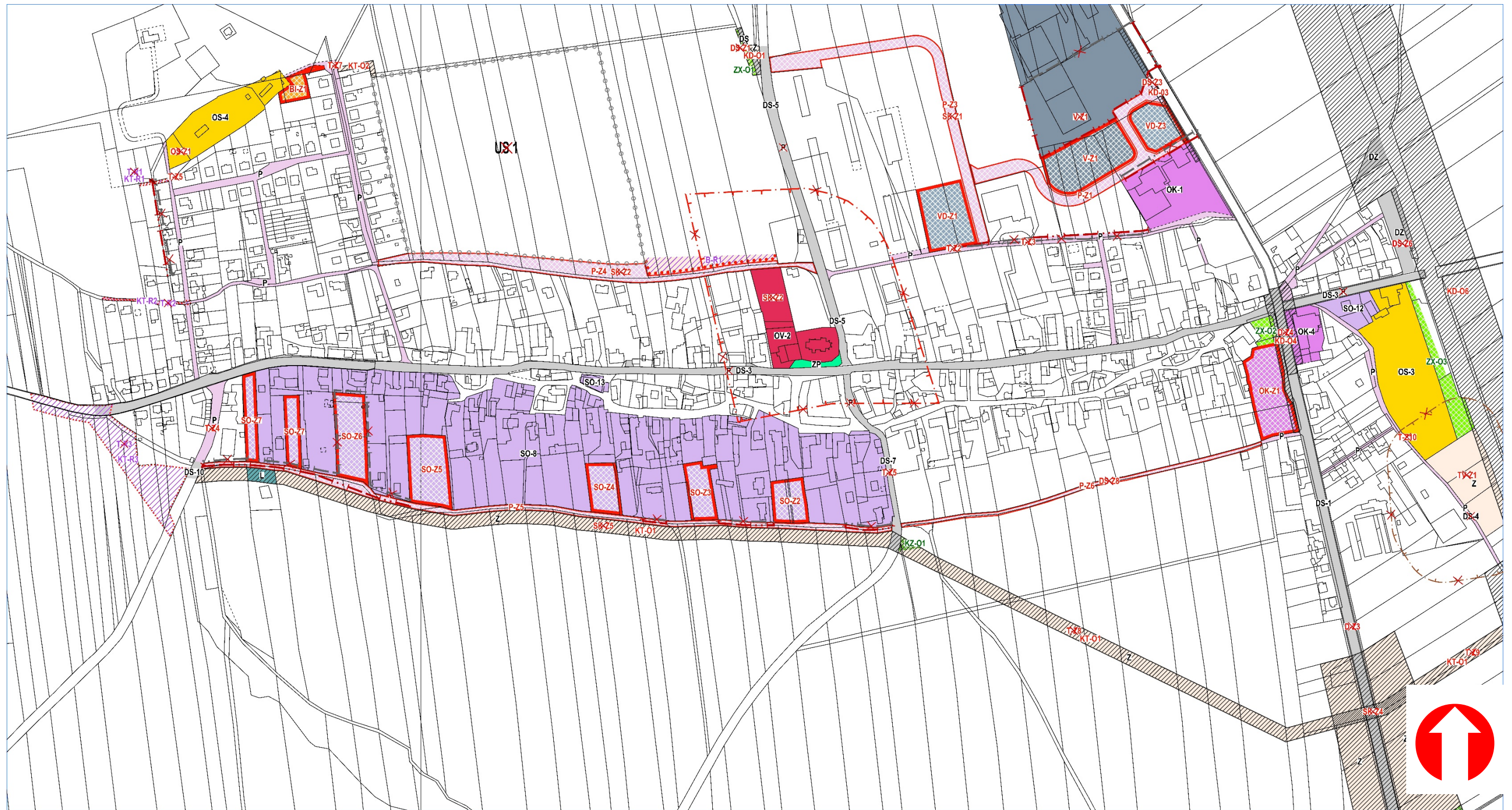
MĚŘÍTKO

1:5000

#### PŘEDMĚT ZMĚNY:

- UPŘESNĚNÍ VYMEZENÍ PLOCH PRO ÚSES, PLOCH KRAJINNÉ ZELENĚ (KZ), PLOCH LESNÍCH (L), PLOCH VODNÍCH (W) A PLOCH SILNIČNÍ DOPRAVY (DS)
- ZMĚNA V ZOBRAZENÍ A OZNAČENÍ KORIDORU DS-Z7 (NA KD-05) A DOPLNĚNÍ VYUŽITÍ PLOCH POD KORIDOREM, VČETNĚ OZNAČENÍ ZPŮSOBU VYUŽITÍ KÓDY
- VYMEZENÍ A UPŘESNĚNÍ KORIDORU KD-06 (POŽADAVEK ŽÚR MSK)
- AKTUALIZACE VYMEZENÍ PLOCHY V-1





### ZMĚNA GRAFICKÉ ČÁSTI

VÝKRES

DATUM

DUBEN 2022

### I.B.2. HLAVNÍ VÝKRES

MAPOVÁ SEKCE

3-7,2-7


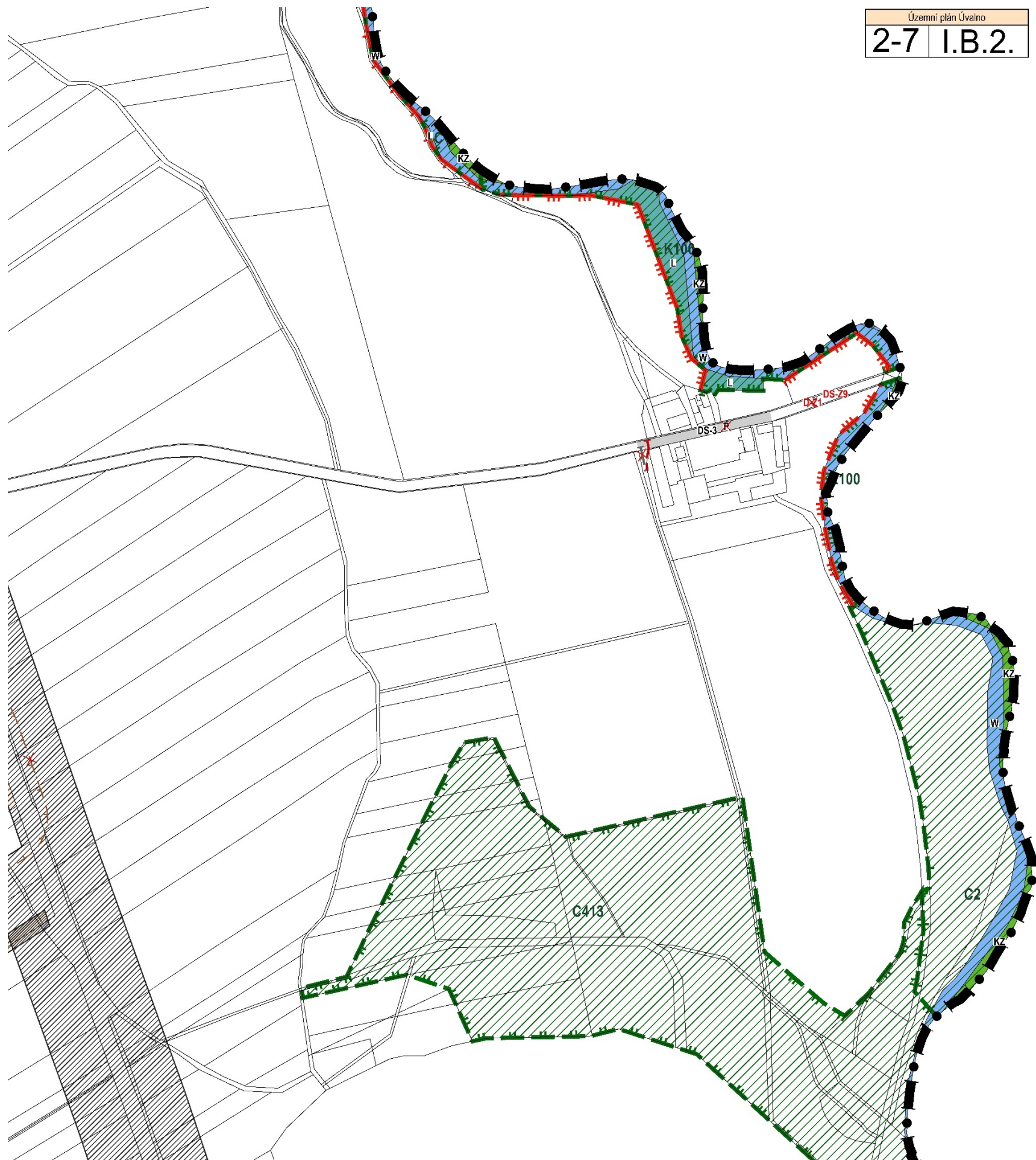
MĚŘITKO

1:5000

#### PŘEDMĚT ZMĚNY:

- AKTUALIZACE VYMEZENÍ HRANICE ZASTAVĚNÉHO ÚZEMÍ K 12/2021
- VYMEZENÍ A UPŘESNĚNÍ KORIDORU KD-06 (POŽADAVEK ZÚR MSK)
- AKTUALIZACE VYMEZENÍ PLOCH SO-7, SO-6, SO-5, SO-4, SO-3, SO-2, SO-8, SO-13, OV-2, ZP, OS-4, BI-Z1, OK-Z1, OK-4, SO-12, OS-3, OK-1, V-Z1, V-1, VD-Z3, VD-Z1, B-R1, DS A P, DZ
- ZRUŠENÍ PLOCH A KORIDORŮ DS-Z6, T-Z5, T-Z4, T-Z10, TV-Z1, D-Z3

- ZMĚNA ZOBRAZENÍ KORIDORŮ NA PRŮHLEDNÉ, ZMĚNA JEJICH OZNAČENÍ KÓDY SK-Z5, T-Z8, SK-Z4 A T-Z9 (NA KT-01), T-Z7 (NA KT-02), DS-Z1 (NA KD-01), DS-Z3 (NA KD-03), D-Z4 (NA KD-04), DS-Z2 (NA KD-02), T-R1 (NA KT-R1), T-R2 (NA KT-R2), T-R3 (NA KT-R3) A DOPLNĚNÍ VYUŽITÍ PLOCH POD KORIDORY, VČETNĚ OZNAČENÍ ZPŮSOBU VYUŽITÍ KÓDY
- ZMĚNA V ZOBRAZENÍ A OZNAČENÍ KORIDORŮ SK NA PLOCHY VEŘEJNÝCH PROSTRANSTVÍ P-Z1, P-Z3, P-Z4, P-Z5, P-Z6
- ZRUŠENÍ OCHRANNÝCH PÁSEM KOLEM HŘBITOVA A ČOV



### ZMĚNA GRAFICKÉ ČÁSTI

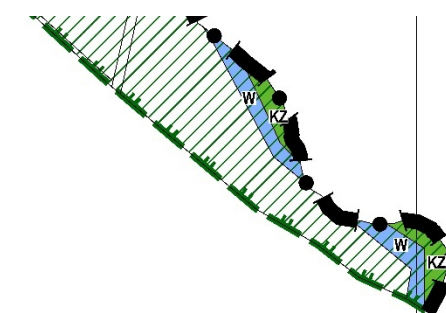
VÝKRES: I.B.2. Hlavní výkres DATUM: DUBEN 2022

I.B.2. HLAVNÍ VÝKRES

MAPOVÉ: 2-7, MĚŘÍTKO: 1 : 5 000

#### PŘEDMĚT ZMĚNY:

- UPŘESNĚNÍ VYMEZENÍ PLOCH PRO ÚSES, KRAJINNÉ ZELENĚ (KZ), VODNÍCH PLOCH (W) A PLOCH LESNÍCH (L)
- AKTUALIZACE VYMEZENÍ HRANICE ZASTAVĚNÉHO ÚZEMÍ K 12/2021
- VYMEZENÍ A UPŘESNĚNÍ KORIDORU KD-06 (POŽADAVEK ŽÚR MSK)
- AKTUALIZACE VYMEZENÍ PLOCHY DS-3
- ZRUŠENÍ OZN. KORIDORU D-Z1 A NAHRAZENÍ KÓDEM DS-Z9



Územní plán Úvalno  
2-8 I.B.2.

### ZMĚNA GRAFICKÉ ČÁSTI

VÝKRES DATUM DUBEN 2022

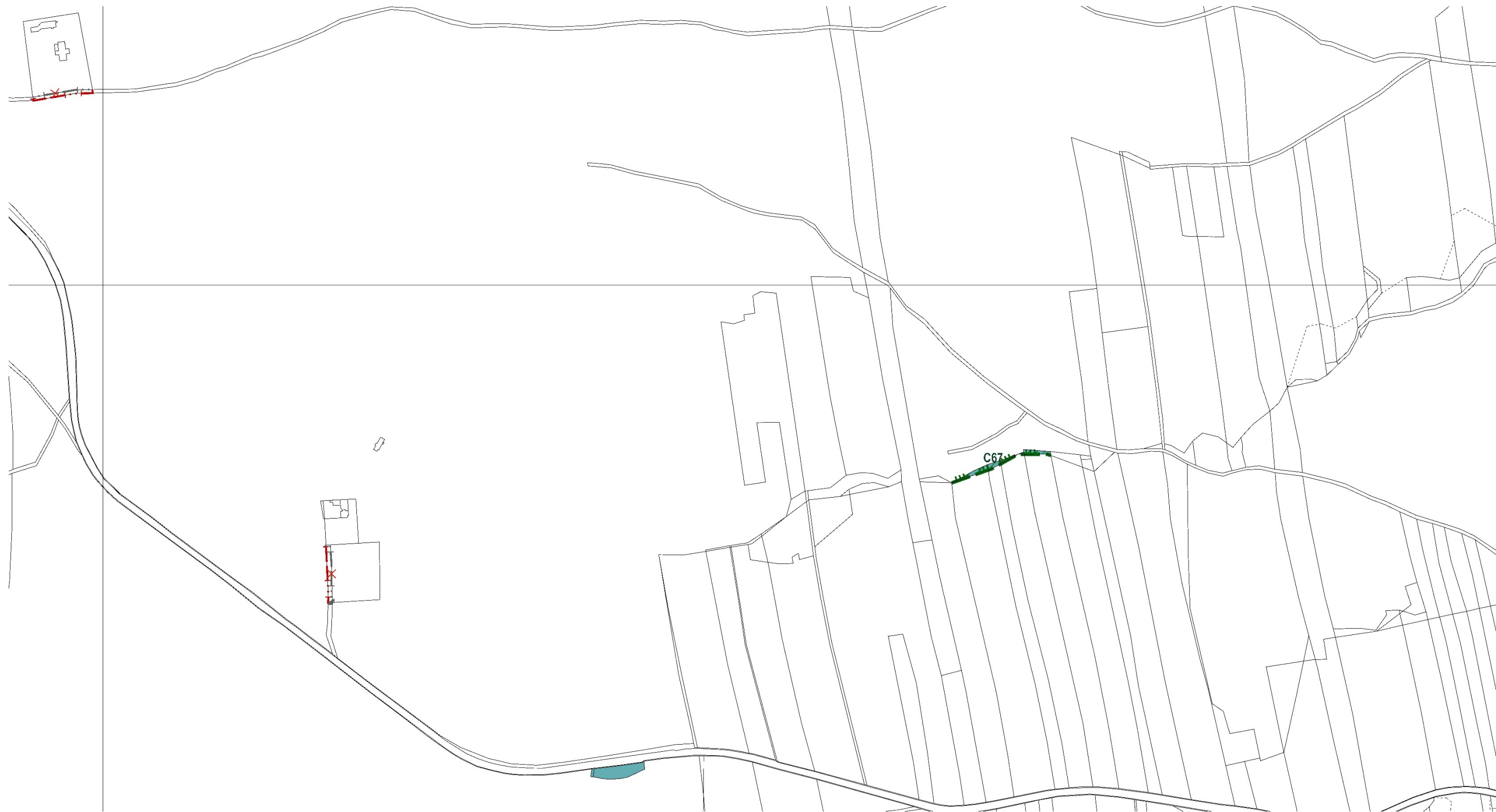
### I.B.2. HLAVNÍ VÝKRES

MAPOVÁ SEKCE 2-8,2-7,1-7, MĚŘÍTKO 1:5000

#### PŘEDMĚT ZMĚNY:

- UPŘESNĚNÍ VYMEZENÍ PLOCH PRO ÚSES, KRAJINNÉ ZELENĚ (KZ) A PLOCH VODNÍCH (W)
- VYMEZENÍ A UPŘESNĚNÍ KORIDORU KD-06 (POŽADAVEK ZÚR MSK)
- ZMĚNA ZOBRAZENÍ KORIDORŮ NA PRŮHLEDNÉ, ZMĚNA OZNAČENÍ KORIDORU DS-Z2 (NA KD-02) A DOPLNĚNÍ VYUŽITÍ PLOCH POD KORIDOREM, VČETNĚ OZNAČENÍ ZPŮSOBU VYUŽITÍ KÓDY





<b>ZMĚNA GRAFICKÉ ČÁSTI</b>		DATUM	
VÝKRES		DUBEN 2022	
I.B.2. HLAVNÍ VÝKRES			
MAPOVÁ SEKCE	4-6,3-6,3-7,4-7	MĚŘÍTKO	1:5000

- PŘEDMĚT ZMĚNY:**
- UPŘESNĚNÍ VYMEZENÍ PLOCH PRO ÚSES A KRAJINNÉ ZELENĚ (KZ) A PLOCH LESNÍCH (L)
  - AKTUALIZACE VYMEZENÍ HRANICE ZASTAVĚNÉHO ÚZEMÍ K 12/2021

