



ÚZEMNÍ PLÁN ÚVALNO - ZMĚNA Č. 2

KONCEPCE TECHNICKÉ INFRASTRUKTURY

STAV NÁVRH

TECHNICKÁ INFRASTRUKTURA - VODNÍ HOSPODÁŘSTVÍ

		PLOCHY PRO VODNÍ HOSPODÁŘSTVÍ (TV)
		PLOCHY VODNÍ A VODOHOSPODÁŘSKÉ
		VODNÍ TOK OTEVŘENÉHO PROFILU
		VODNÍ ZDROJ
		VODOJEM
		ČERPAČÍ STANICE VODÁRENSKÁ
		VODOVODNÍ ŘAD
		OVLÁDACÍ KABEL VODOJEMŮ
		KANALIZACE JEDNOTNÁ
		KANALIZACE SPLAŠKOVÁ
		VÝÚSTNÍ OBJEKT KANALIZACE
		ČISTÍRNA ODPADNÍCH VOD

Poznámky:
TATO LEGENDA JE NEDÍLNOU SOUČÁSTÍ VÝKRESU

Č. I.B.3. KONCEPCE TECHNICKÉ INFRASTRUKTURY

Doplňný polohopis slouží pouze pro tento úkol a je součástí zobrazených jevů územního plánu. Zákres nových jevů byl proveden na základě terénní obchůzky, porovnáním s daty katastrálního úřadu a vydaných ÚR. Zakreslené doplnění polohopisu je pouze přibližné a informativní a nenahrazuje přesné zaměření katastrálním úřadem! Jako podklad byla použita digitální katastrální mapa, kterou poskytla obec Úvalno. Souřadnicový systém JTSK.

STAV NÁVRH

TECHNICKÁ INFRASTRUKTURA-ENERGETIKA, ELEKTRONICKÉ KOMUNIKACE

		PLOCHY PRO ENERGETIKU (TE)
		VENKOVNÍ VEDENÍ VVN 110kV
		VENKOVNÍ VEDENÍ VN 22kV
		KABELOVÉ VEDENÍ VN 22kV
		DISTRIBUČNÍ TRAFOSTANICE
		STŘEDOTLAKÝ PLYNOVOD
		VYSOKOTLAKÝ PLYNOVOD
		REGULAČNÍ STANICE PLYNU
		TELEFONNÍ ÚSTŘEDNA
		DÁLKOVÝ TELEKOMUNIKAČNÍ KABEL
		TELEKOMUNIKAČNÍ KABEL
		NÁVRH NA ZRUŠENÍ VEDENÍ VN

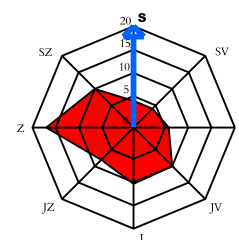
STAV NÁVRH ÚZEMNÍ REZERVA

NÁVRH NA ZMĚNU REŽIMU VE VYUŽITÍ ÚZEMÍ / AKCEPTACI STANOVENÝCH POŽADAVKŮ

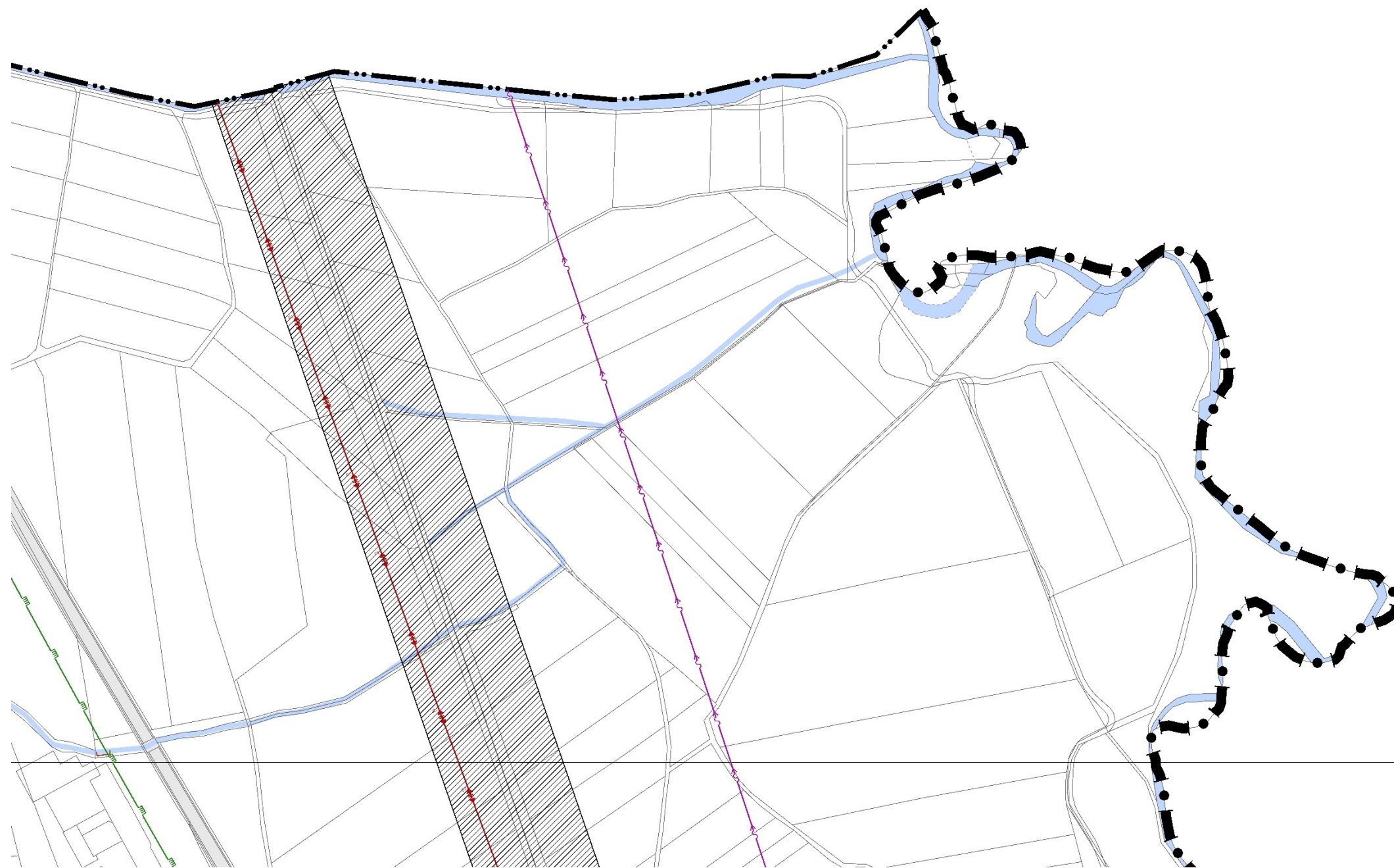
		KORIDORY PRO TECH. INFRASTRUKTURU (KT), VE KTERÝCH JSOU NAVRŽENA LINIOVÁ VEDENÍ A ZAŘÍZENÍ PRO ZÁSBOVÁNÍ EL. ENERGII A PLYNEM
		KORIDORY PRO DOPRAVNÍ INFRASTRUKTURU (KD), VE KTERÝCH SE PŘIPOUŠTÍ UMÍSTĚNÍ TECHNICKÉ INFRASTRUKTURY ZA PODMÍNEK STANOVENÝCH V KAP. I.A.4. A I.A.6.
		KORIDORY PRO TECH. INFRASTRUKTURU (KT), VE KTERÝCH BUDE PROVĚŘOVÁNA MOŽNOST UMÍSTĚNÍ LINIOVÝCH VEDENÍ A ZAŘÍZENÍ PRO ZÁSBOVÁNÍ EL. ENERGII A PLYNEM
		PLOCHY VEŘEJNÝCH PROSTRANSTVÍ, VE KTERÝCH JE SITUOVÁNA, POPŘ. SE PŘIPOUŠTÍ UMÍSTĚNÍ TECHNICKÉ INFRASTRUKTURY
		PLOCHY DOPRAVNÍ INFRASTRUKTURY (SILNIČNÍ DOPRAVA), VE KTERÝCH SE PŘIPOUŠTÍ UMÍSTĚNÍ TECHNICKÉ INFRASTRUKTURY ZA PODM. STANOVENÝCH V KAP. I.A.6. TEXTOVÉ ČÁSTI

JEVY OSTATNÍ

	HRANICE STÁTNÍ
	HRANICE ŘEŠENÉHO ÚZEMÍ (OBCE)
	NÁVRH NA ZRUŠENÍ JEVU



		ING. ARCH. JAROSLAV HALUZA	
Hynaisova 3, OSTRAVA - MARIÁNSKÉ HORY, PSČ 70900, tel. 603 278 373, IČO 44745729			
OBEC	ÚVALNO		
POŘIZOVATEL	MěÚ KRNOV - ODBOR VÝSTAVBY		
VYPRACOVAL	ING. ARCH. J. HALUZA, UDI MORAVA, S.R.O.		
	ING. A. KIMLOVÁ, ARKO - PROJ. KANCELÁŘ S.R.O.		
	DIGITALIZACE: Z. LOJKOVÁ, P. MAREN		
		ZAK. ČÍSLO DATUM MĚŘÍTKO ČÍS. VÝKRESU	042022 1 : 5 000 I.B.3.



Územní plán Úvalno
2-7 I.B.3.

ZMĚNA GRAFICKÉ ČÁSTI


VÝKRES DATUM DUBEN 2022

I.B.3. KONCEPCE TECHNICKÉ INFRASTRUKTURY

MAPOVÁ SEKCE 2-6,2-7, MĚŘÍTKO 1:5000

PŘEDMĚT ZMĚNY:

- VZHLEDEM K ROZSAHU ZMĚN VYVOLANÝCH ZEJMÉNA ZMĚNOU ZPŮSOBU ZOBRAZENÍ KORIDORŮ A SOUVISEJÍCÍCH PODMÍNEK PRO VYUŽITÍ PLOCH S ROZDÍLNÝM ZPŮSOBEM VYUŽITÍ, JE VÝKRES I.B.3. ZMĚNOU Č.2 NAHRAZEN V PLNÉM ROZSAHU A VE VÝŘEZU Z MAPOVÉ SEKCE JSOU ZOBRAZENY JEVY, KTERÉ SE VE VÝKRESU VYSKYTUJÍ
- ZMĚNOU ÚP SE AKTUALIZACE VYMEZENÍ TECHNICKÉ INFRASTRUKTURY DLE ÚAP ORP KRNOV
- ZMĚNOU ÚP SE DOPLŇUJÍ KORIDORY PRO DOPRAVU KD





ZMĚNA GRAFICKÉ ČÁSTI

VÝKRES DATUM

DUBEN 2022

I.B.3. KONCEPCE TECHNICKÉ INFRASTRUKTURY

MAPOVÁ SEKCE MĚŘÍTKO


2-7,3-7,

1:5000

PŘEDMĚT ZMĚNY:

- VZHLEDEM K ROZSAHU ZMĚN VYVOLANÝCH ZEJMÉNA ZMĚNOU ZPŮSOBU ZOBRAZENÍ KORIDORŮ A SOUVISEJÍCÍCH PODMÍNEK PRO VYUŽITÍ PLOCH S ROZDÍLNÝM ZPŮSOBEM VYUŽITÍ, JE VÝKRES I.B.3. ZMĚNOU Č.2 NAHRAZEN V PLNÉM ROZSAHU A VE VÝŘEZU Z MAPOVÉ SEKCE JSOU ZOBRAZENY JEVY, KTERÉ SE VE VÝKRESU VYSKYTÚJÍ
- ZMĚNOU ÚP SE AKTUALIZACE VYMEZENÍ TECHNICKÉ INFRASTRUKTURY DLE ÚAP ORP KRNOV
- RUŠÍ SE ROZŠÍŘENÍ ČOV V PLOŠE TV-Z1 VČETNĚ NÁVRHU OCHRANNÉHO PÁSMA
- ZMĚNOU ÚP SE DOPLŇUJÍ KORIDORY PRO DOPRAVU KD



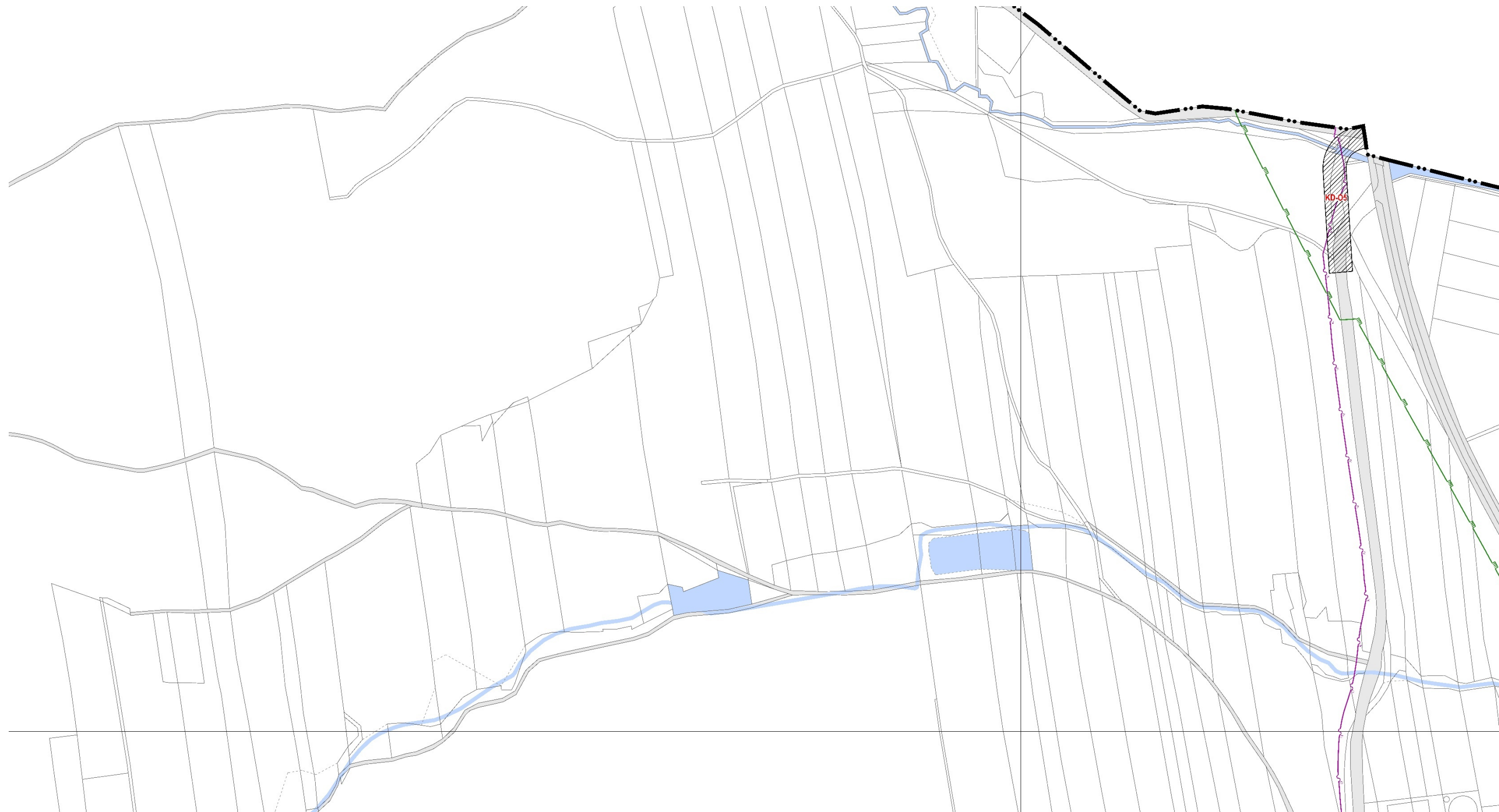


ZMĚNA GRAFICKÉ ČÁSTI		DATUM	
VÝKRES		DUBEN 2022	
I.B.3. KONCEPCE TECHNICKÉ INFRASTRUKTURY			
MAPOVÁ SEKCE	2-7,2-8	MĚŘÍTKO	1:5000

PŘEDMĚT ZMĚNY:

- VZHLEDEM K ROZSAHU ZMĚN VYVOLANÝCH ZEJMÉNA ZMĚNOU ZPŮSOBU ZOBRAZENÍ KORIDORŮ A SOUVISEJÍCÍCH PODMÍNEK PRO VYUŽITÍ PLOCH S ROZDÍLNÝM ZPŮSOBEM VYUŽITÍ, JE VÝKRES I.B.3. ZMĚNOU Č.2 NAHRAZEN V PLNÉM ROZSAHU A VE VÝŘEZU Z MAPOVÉ SEKCE JSOU ZOBRAZENY JEVY, KTERÉ SE VE VÝKRESU VYSKYTUJÍ
- ZMĚNOU ÚP SE AKTUALIZACE VYMEZENÍ TECHNICKÉ INFRASTRUKTURY DLE ÚAP ORP KRNOV
- ZMĚNOU ÚP SE DOPLŇUJÍ KORIDORY PRO DOPRAVU KD





ZMĚNA GRAFICKÉ ČÁSTI

VÝKRES

DATUM

DUBEN 2022

I.B.3. KONCEPCE TECHNICKÉ INFRASTRUKTURY

MAPOVÁ SEKCE

3-6,2-6,2-7,3-7

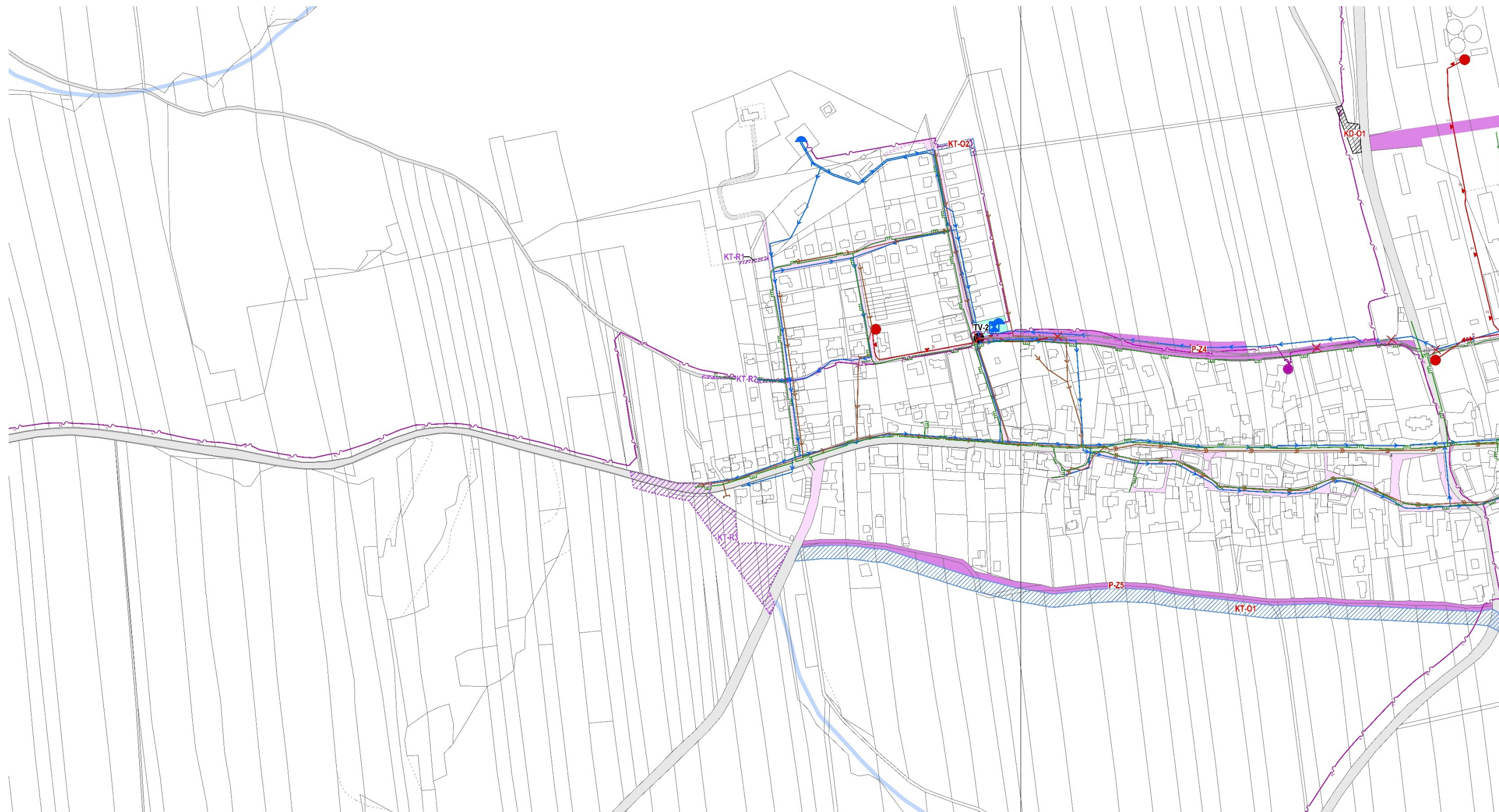
MĚŘÍTKO

1:5000

PŘEDMĚT ZMĚNY:

- VZHLEDEM K ROZSAHU ZMĚN VYVOLANÝCH ZEJMÉNA ZMĚNOU ZPŮSOBU ZOBRAZENÍ KORIDORŮ A SOUVISEJÍCÍCH PODMÍNEK PRO VYUŽITÍ PLOCH S ROZDÍLNÝM ZPŮSOBEM VYUŽITÍ, JE VÝKRES I.B.3. ZMĚNOU Č.2 NAHRAZEN V PLNÉM ROZSAHU A VE VÝŘEZU Z MAPOVÉ SEKCE JSOU ZOBRAZENY JEVY, KTERÉ SE VE VÝKRESU VYSKYTÚJÍ
- ZMĚNOU ÚP SE AKTUALIZACE VYMEZENÍ TECHNICKÉ INFRASTRUKTURY DLE ÚAP ORP KRNOV
- ZMĚNOU ÚP SE DOPLŇUJÍ KORIDORY PRO DOPRAVU KD





ZMĚNA GRAFICKÉ ČÁSTI

VÝKRES

DATUM

DUBEN 2022

I.B.3. KONCEPCE TECHNICKÉ INFRASTRUKTURY

MAPOVÁ SEKCE

2-7,3-7

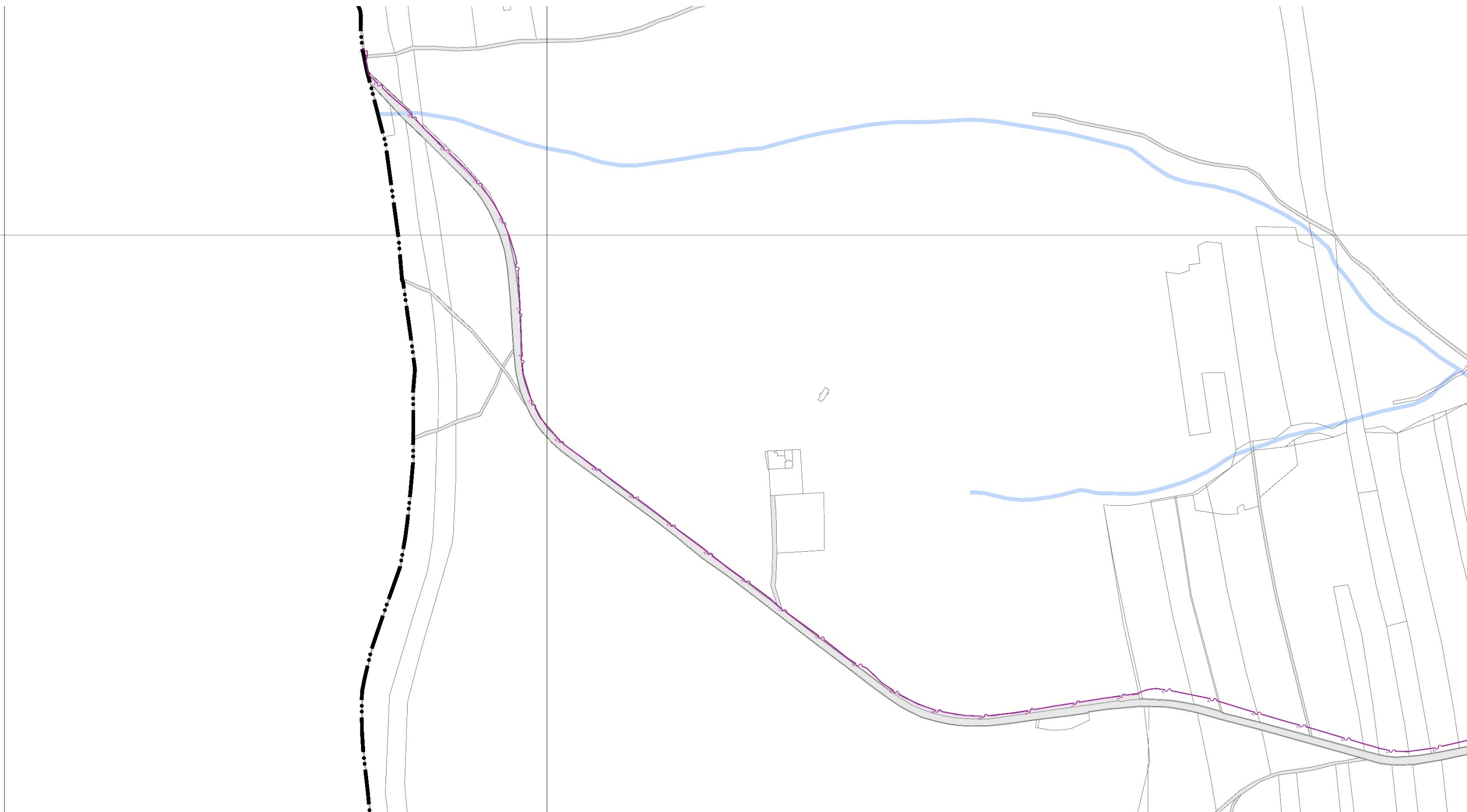
MĚŘÍTKO

1:5000

PŘEDMĚT ZMĚNY:

- VZHLEDEM K ROZSAHU ZMĚN VYVOLANÝCH ZEJMÉNA ZMĚNOU ZPŮSOBU ZOBRAZENÍ KORIDORŮ A SOUVISEJÍCÍCH PODMÍNEK PRO VYUŽITÍ PLOCH S ROZDÍLNÝM ZPŮSOBEM VYUŽITÍ, JE VÝKRES I.B.3. ZMĚNOU Č.2 NAHRAZEN V PLNÉM ROZSAHU A VE VÝŘEZU Z MAPOVÉ SEKCE JSOU ZOBRAZENY JEVY, KTERÉ SE VE VÝKRESU VYSKYTUJÍ
- ZMĚNOU ÚP SE AKTUALIZACE VYMEZENÍ TECHNICKÉ INFRASTRUKTURY DLE ÚAP ORP KRNOV
- ZMĚNOU ÚP SE DOPLŇUJÍ KORIDORY PRO DOPRAVU KD






ZMĚNA GRAFICKÉ ČÁSTI		DATUM	
VÝKRES		DUBEN 2022	
I.B.3. KONCEPCE TECHNICKÉ INFRASTRUKTURY			
MAPOVÁ SEKCE	4-6,3-6,3-7,4-7	MĚŘITKO	1:5000

PŘEDMĚT ZMĚNY:

- VZHLEDEM K ROZSAHU ZMĚN VYVOLANÝCH ZEJMÉNA ZMĚNOU ZPŮSOBU ZOBRAZENÍ KORIDORŮ A SOUVISEJÍCÍCH PODMÍNEK PRO VYUŽITÍ PLOCH S ROZDÍLNÝM ZPŮSOBEM VYUŽITÍ, JE VÝKRES I.B.3. ZMĚNOU Č.2 NAHRAZEN V PLNÉM ROZSAHU A VE VÝŘEZU Z MAPOVÉ SEKCE JSOU ZOBRAZENY JEVY, KTERÉ SE VE VÝKRESU VYSKYTUJÍ
- ZMĚNOU ÚP SE AKTUALIZACE VYMEZENÍ TECHNICKÉ INFRASTRUKTURY DLE ÚAP ORP KRNOV





ZMĚNA GRAFICKÉ ČÁSTI	
VÝKRES:	DATUM DUBEN 2022
I.B.3. KONCEPCE TECHNICKÉ INFRASTRUKTURY	
MAPOVÉ 4-7,3-7	MĚŘÍTKO
PŘEDMĚT ZMĚNY:	
<ul style="list-style-type: none"> - VZHLEDEM K ROZSAHU ZMĚN VYVOLANÝCH ZEJMÉNA ZMĚNOU ZPŮSOBU ZOBRAZENÍ KORIDORŮ A SOUVISEJÍCÍCH PODMÍNEK PRO VYUŽITÍ PLOCH S ROZDÍLNÝM ZPŮSOBEM VYUŽITÍ, JE VÝKRES I.B.3. ZMĚNOU Č.2 NAHRAZEN V PLNÉM ROZSAHU A VE VÝŘEZU Z MAPOVÉ SEKCE JSOU ZOBRAZENY JEVY, KTERÉ SE VE VÝKRESU VYSKYTUJÍ - ZMĚNOU ÚP SE AKTUALIZACE VYMEZENÍ TECHNICKÉ INFRASTRUKTURY DLE ÚAP ORP KRNOV 	