







Změna č. 2 Územního plánu obce Václavov u Bruntálu

I.3. b) Hlavní výkres

stav	změny v území	
		- hranice obce
Bruntál 5 - 8		- klad listů s označením Státní mapy 1 : 5 000
		AKTUALIZACE ZASTAVĚNÉHO ÚZEMÍ = hranice řešeného území
		- aktualizace hranice zastavěného území k 27. září 2013
		VYMEZENÍ ZMĚN V ÚZEMÍ = hranice řešeného území
		- vymezení zastavitelných ploch
neobrazitelné		- vymezení tras vedení technické infrastruktury
		OZNAČENÍ ZMĚN V ÚZEMÍ
zm 2 / Z 1		označení změny ÚPN O / kód změny v území s pořadovým číslem plochy
SV-N		druh plochy s rozdílným způsobem využití
		kód změny v území
z		- zastavitelných ploch
		PLOCHY S ROZDÍLNÝM ZPŮSOBEM VYUŽITÍ = hranice řešeného území
podle stávajícího způsobu využití	podle požadovaného způsobu využití	
		DI Plochy dopravní infrastruktury
		DI-S – silniční doprava - pozemní komunikace
		SV Plochy smíšené výrobní
		SV-N – výroba a skladování, občanské vybavení
		L Plochy lesní
		L-LH – lesní hospodářství

Změna č. 2 ÚPN O Václavov u Bruntálu je vypracovaná nad mapovým podkladem katastrální mapy s platností k 27. září 2013.

Ing. arch. Ludmila Konečná URBANISTICKÁ SPOLEČNOST Urbanismus, územní plánování, ekologie	
Odpovědný projektant: Ing. arch. Ludmila Konečná	
Projektant: Ing. arch. Ludmila Konečná, Ing. Dita Jalůvková	č. zak.: 067 Nů1 Zm2 ÚP
	datum: 10 / 2013, 06 / 2014
	měřítko: 1 : 5 000
Pořizovatel: Městský úřad Bruntál	č. výkresu: I.3. b)