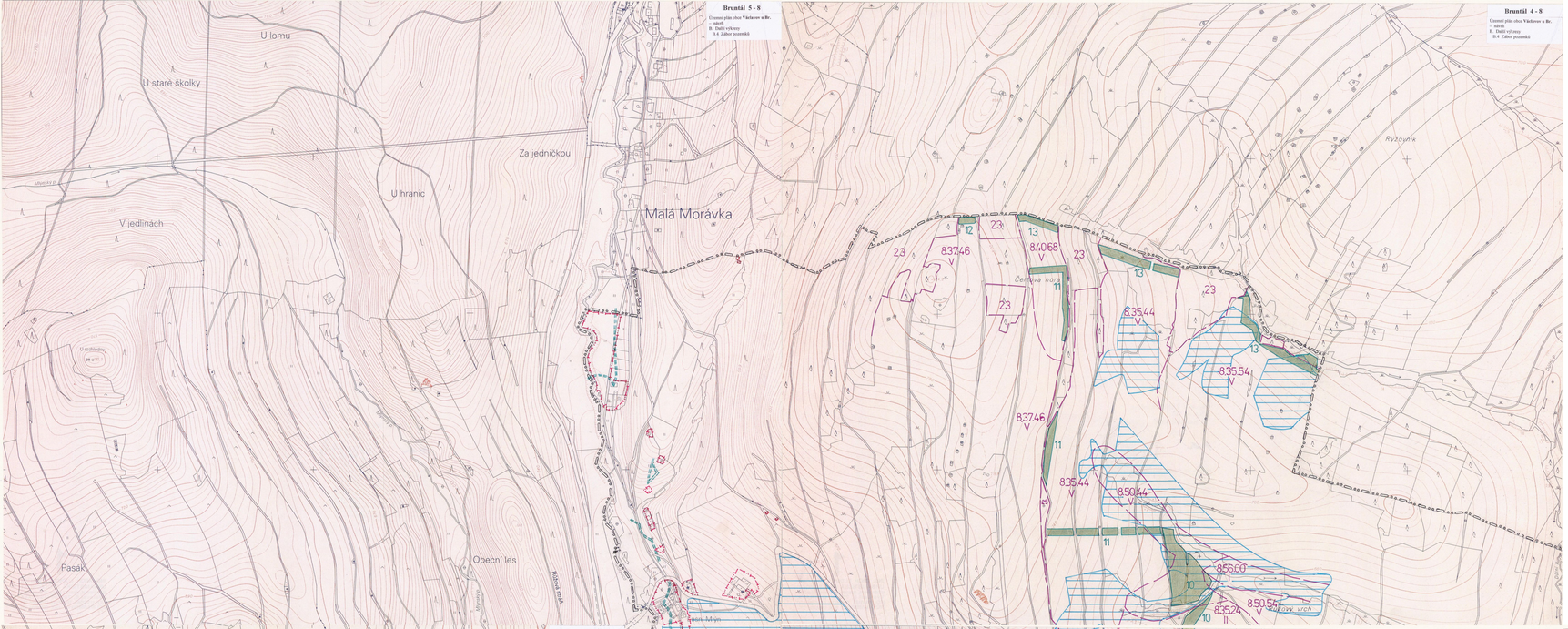
Bruntál 5 - 8
Územní plán obce Václavov u Br.
– návrh
B. Další výkresy
B.4. Zábor pozemků
U lomu
U staré školky
Za jedničkou
U hranic
V jedlinách
Malá Morávka
Pasák
Obecní les
Ryžovník
Čertova hora
Obecní lesík
Mlýnský vrch
Bílkovy stráň
Bílkovy
Mlýnský
Mlýnská
Malá Morávka
Mlýnský Mlýn
8.37.46
8.40.68
8.35.44
8.35.54
8.50.44
8.56.00
8.35.24
8.50.54

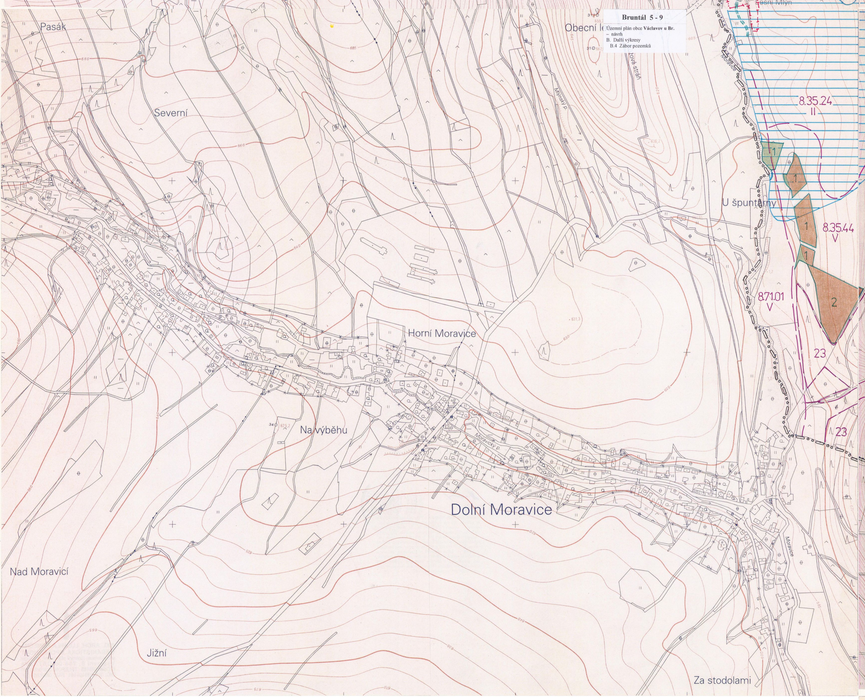
Bruntál 5 - 9
Územní plán obce Václavov u Br.
– návrh
B. Další výkresy
B.4. Zábor pozemků
Pasák
Obecní lesík
Severní
Horní Moravice
Na výběhu
Dolní Moravice
Nad Moravicí
Jižní
Za stodolami
U špuntárny
8.35.24
8.35.44
8.71.01
8.37.46

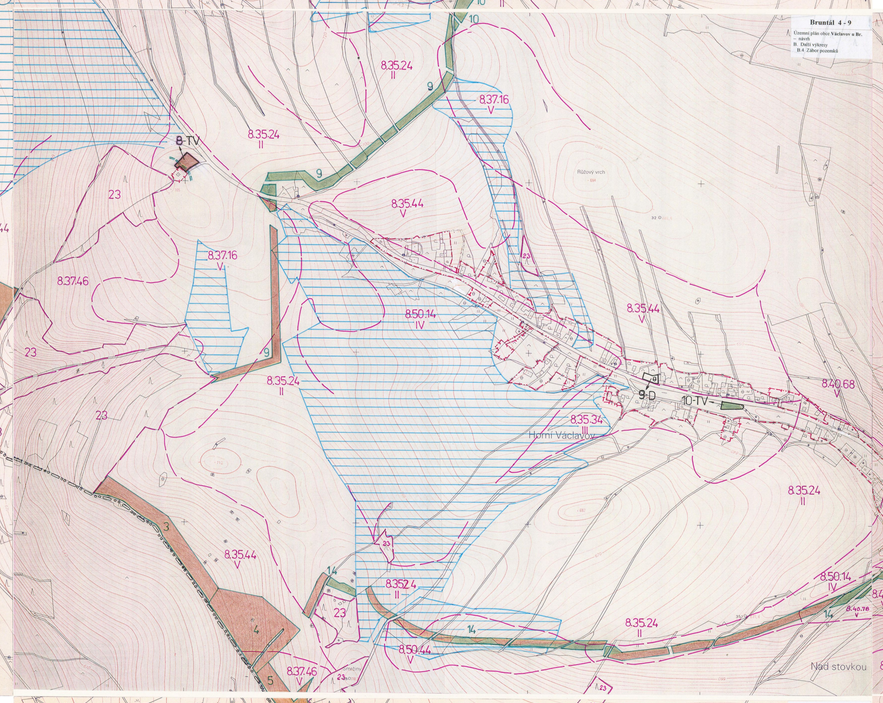
Bruntál 4 - 9
Územní plán obce Václavov u Br.
– návrh
B. Další výkresy
B.4. Zábor pozemků
8-TV
9-D
10-TV
Horní Václavov
Růžový vrch
8.35.24
8.37.16
8.35.44
8.37.46
8.50.14
8.40.68
8.35.34
8.50.44
8.40.78

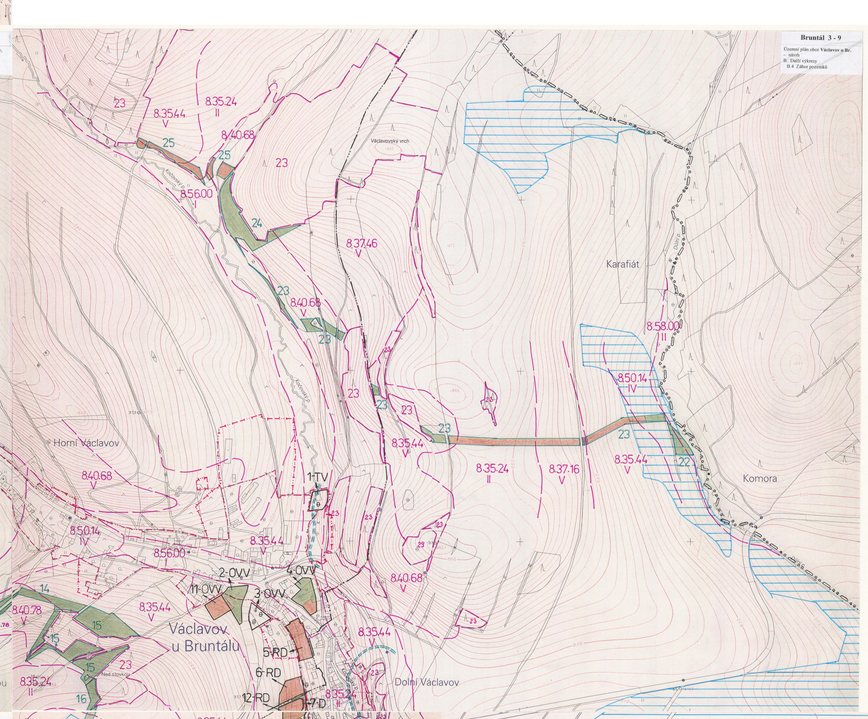
Bruntál 3 - 9
Územní plán obce Václavov u Br.
– návrh
B. Další výkresy
B.4. Zábor pozemků
Václavovský vrch
Karafiát
Komora
Horní Václavov
Dolní Václavov
Václavov u Bruntálu
Nad stovkou
1-TV
2-OVV
3-OVV
4-OVV
5-RD
6-RD
7-D
11-OVV
12-RD
8.35.44
8.35.24
8.37.46
8.40.68
8.56.00
8.58.00
8.50.14
8.35.54

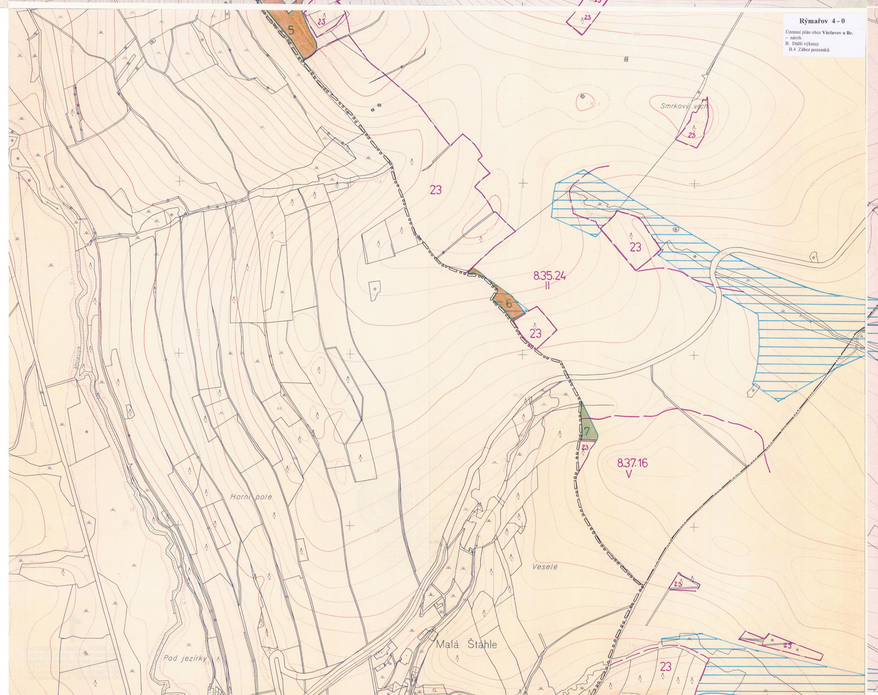
Rýmařov 4 - 0
Územní plán obce Václavov u Br.
– návrh
B. Další výkresy
B.4. Zábor pozemků
Smíkový vrch
Horní pole
Veselé
Malá Štáhle
Pod jezírky
8.35.24
8.37.16

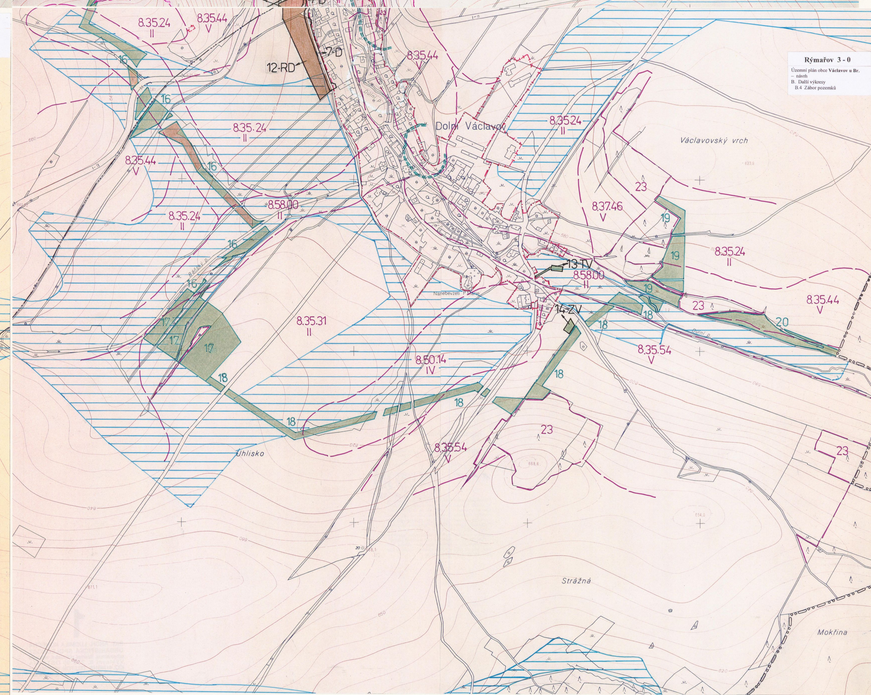
Rýmařov 3 - 0
Územní plán obce Václavov u Br.
– návrh
B. Další výkresy
B.4. Zábor pozemků
Dolní Václavov
Václavovský vrch
Úhlisko
Strážná
Mokřina
13-TV
14-2-V
8.35.24
8.35.44
8.37.46
8.58.00
8.35.31
8.50.14
8.35.54