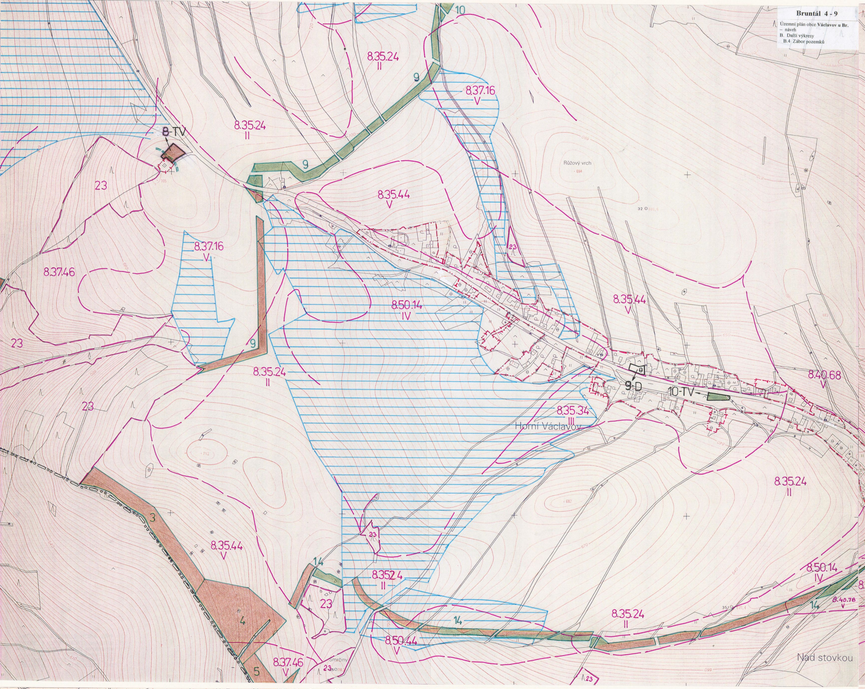
Bruntál 4 - 9
Územní plán obce Václavov u Br.
– návrh
B. Další výkresy
B.4 Zábor pozemků
8-TV
9-D
10-TV
Horní Václavov
Nad stovkou

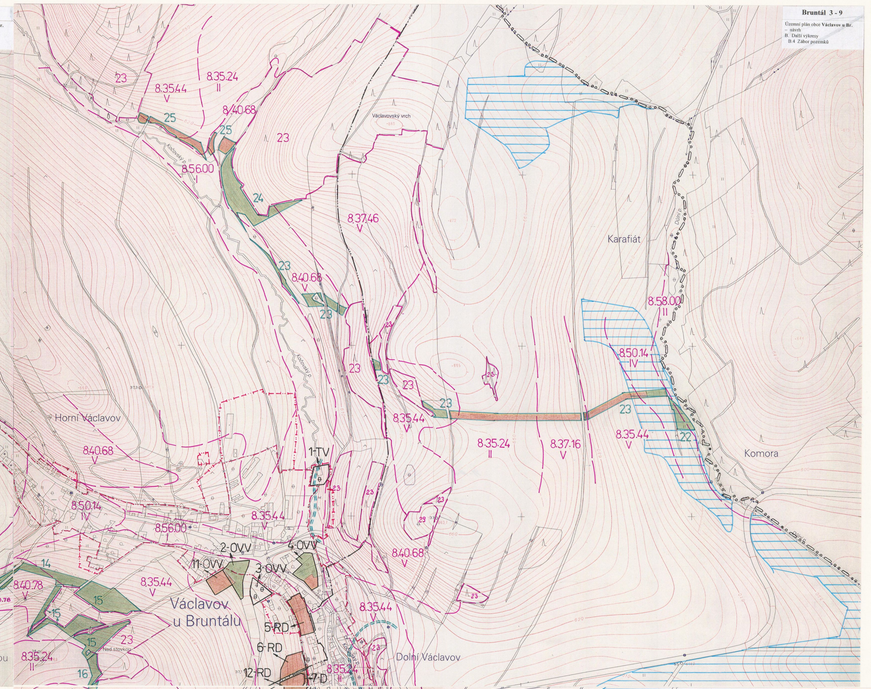
Bruntál 3 - 9
Územní plán obce Václavov u Br.
– návrh
B. Další výkresy
B.4 Zábor pozemků
Václavovský vrch
Karafiát
Komora
Horní Václavov
1-TV
2-OVV
3-OVV
4-OVV
11-OVV
Václavov u Bruntálu
5-RD
6-RD
12-RD
7-D
Dolní Václavov

Bruntál 2 - 9
Územní plán obce Václavov u Br.
– návrh
B. Další výkresy
B.4 Zábor pozemků
Jazyk
Druhý kopec
Jankov
Václavovský les

Rýmařov 4 - 0
Územní plán obce Václavov u Br.
– návrh
B. Další výkresy
B.4 Zábor pozemků
Smrkový vrch
Horní pole
Veselé
Malá Štáhle
Pod jezírky

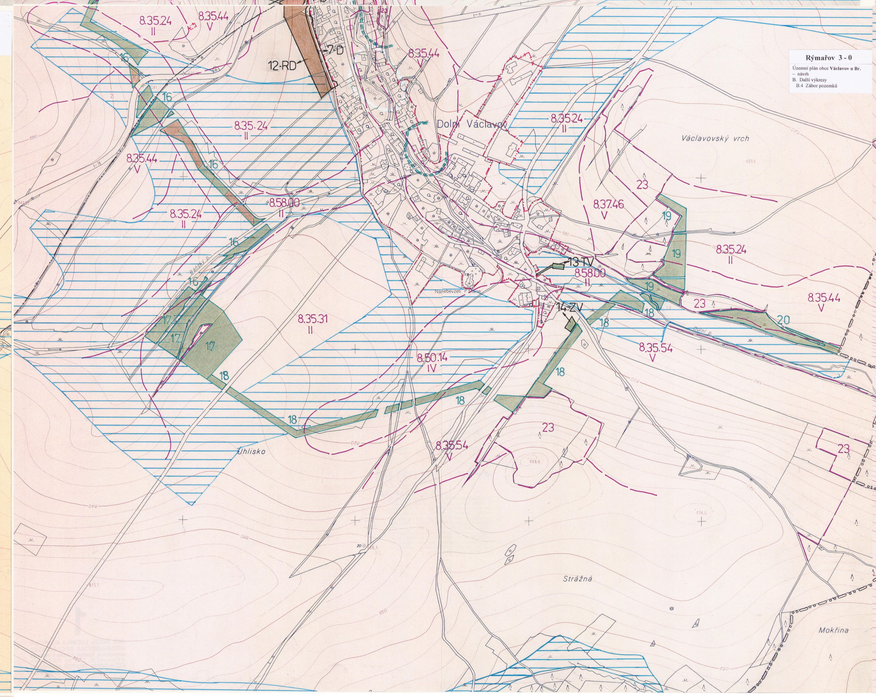
Rýmařov 3 - 0
Územní plán obce Václavov u Br.
– návrh
B. Další výkresy
B.4 Zábor pozemků
Dolní Václavov
Václavovský vrch
13-TV
14-ZV
Uhlisko
Strážná
Mokřina

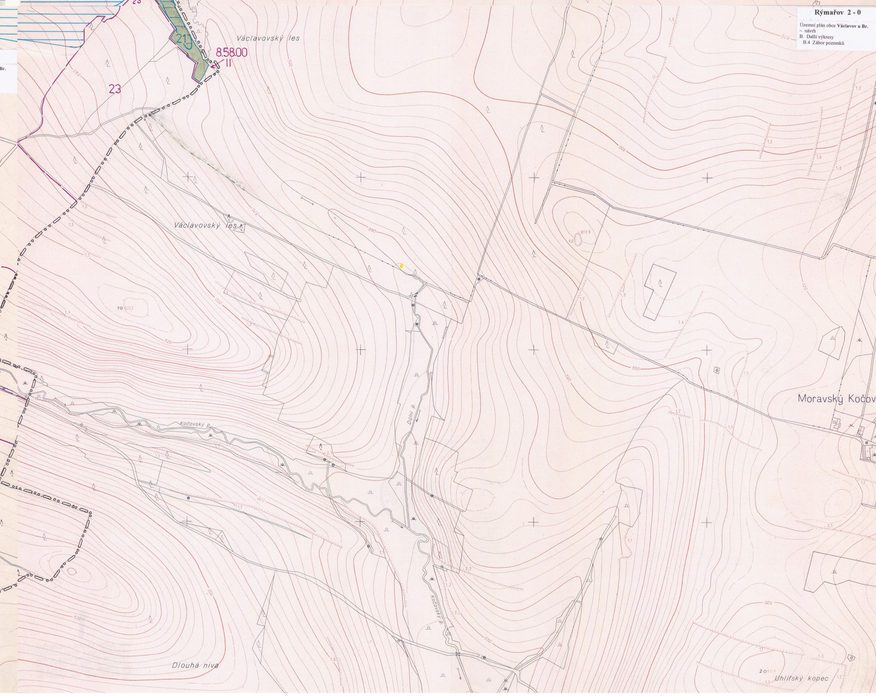
Rýmařov 2 - 0
Územní plán obce Václavov u Br.
– návrh
B. Další výkresy
B.4 Zábor pozemků
Václavovský les
Moravský Kocov
Dlouhá niva
Uhlířský kopec

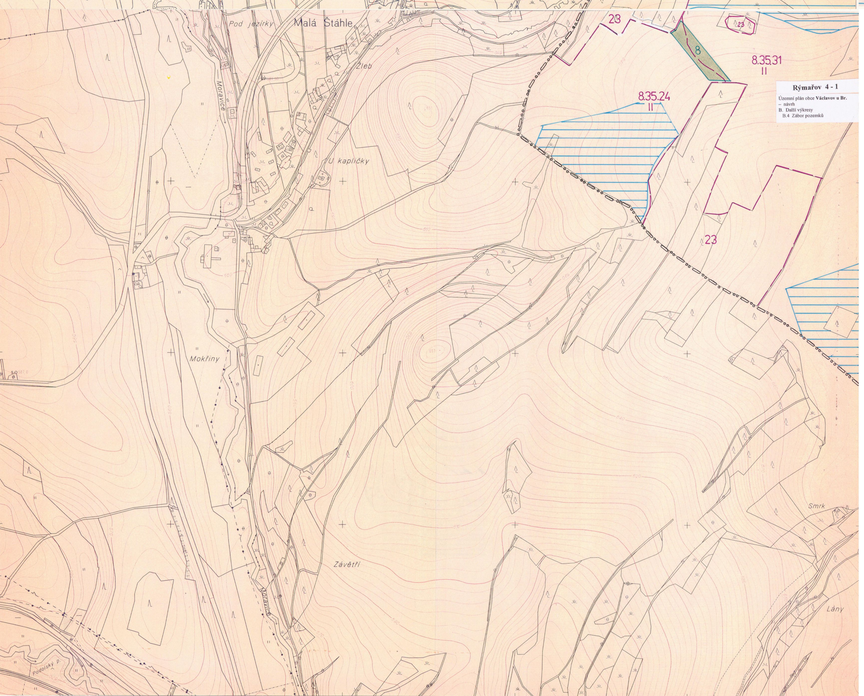
Rýmařov 4 - 1
Územní plán obce Václavov u Br.
– návrh
B. Další výkresy
B.4 Zábor pozemků
Malá Štáhle
Pod jezírky
U kapličky
Mokřiny
Závětří
Smrk
Lány