
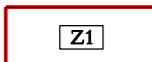
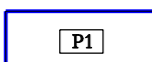



# ÚZEMNÍ PLÁN VRBNO POD PRADĚDEM ZMĚNA Č. 1

## 1. VÝKRES ZÁKLADNÍHO ČLENĚNÍ ÚZEMÍ

1 : 5 000

### LEGENDA ZMĚN

	HRANICE ZASTAVĚNÉHO ÚZEMÍ K 1. 1. 2024
	HRANICE ZASTAVITELNÝCH PLOCH S OZNAČENÍM
	HRANICE PLOCH PŘESTAVBY S OZNAČENÍM
	ZASTAVĚNÉ ÚZEMÍ K 1. 5. 2023

	RUŠENÉ JEVI
---	-------------

PODTISK: PLATNÝ ÚZEMNÍ PLÁN VRBNO POD PRADĚDEM



PROJEKTOVÁ ČINNOST, URBANISMUS, ÚZEMNÍ PLÁNOVÁNÍ, EKOLOGIE, GIS

**URBANISTICKÉ STŘEDISKO OSTRAVA, s.r.o.**

Spartakovců 6014/3, Ostrava-Poruba, 70800

tel: 596 939 530, 596 939 531

ZODP.PROJEKTANT: ING.ARCH.HELENA SALVETOVÁ

ZAK. ČÍSLO: U - 444

ZPRACOVATEL: ING.ARCH.HELENA SALVETOVÁ

OBJEDNATEL: MĚSTO VRBNO POD PRADĚDEM

DATUM: BŘEZEN 2024