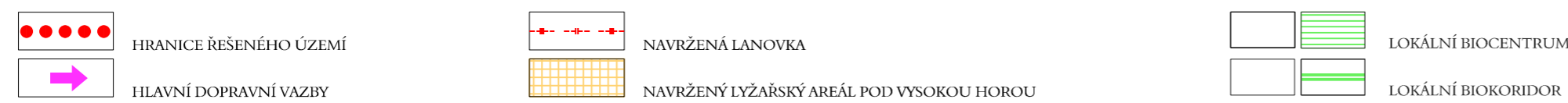


ÚZEMNÍ PLÁN VRBNO POD PRADĚDEM ZMĚNA Č. 1

8. VÝKRES ŠIRŠÍCH VZTAHŮ

1 : 50 000

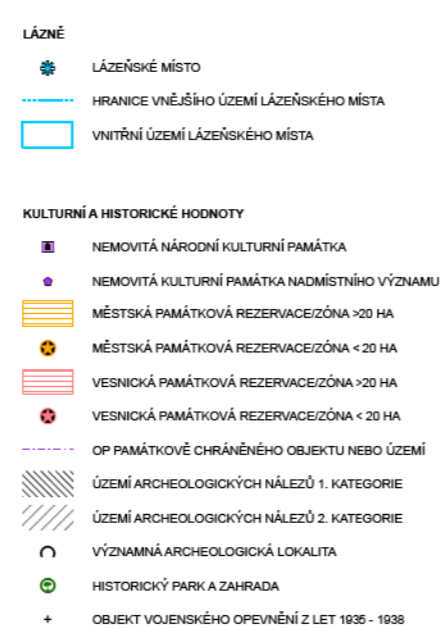


PŘEVZATO ZE ZÁSAD ÚZEMNÍHO ROZVOJE MORAVSKOSLEZSKÉHO KRAJE VE ZNĚNÍ AKTUALIZACÍ Č. 1, 2a, 2b, 3, 4, 5 A 7

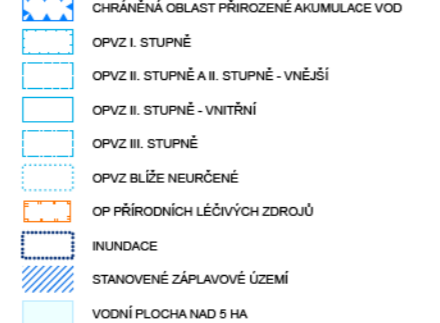
JEVY INFORMATIVNÍ



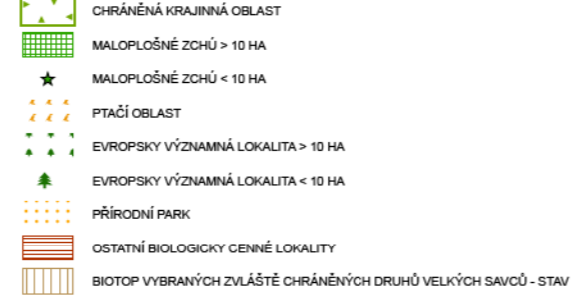
LIMITY VYUŽITÍ ÚZEMÍ (pokračování)



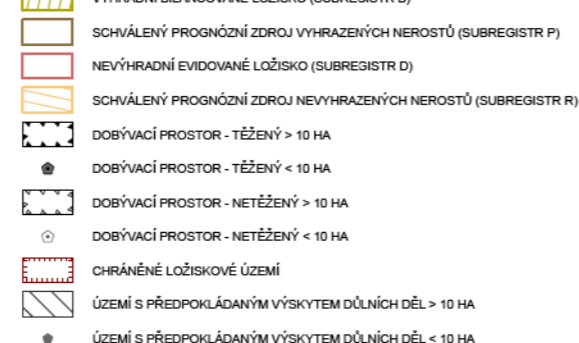
VODNÍ HOSPODÁŘSTVÍ




OCHRANA PŘÍRODY A KRAJINY



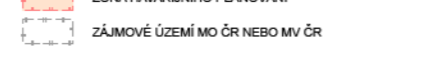
HORNINOVÉ PROSŘEDÍ




ÚZEMNÍ OVLIVNĚNÉ PROBLÉMY NEBO UKONČENOU DŮLNÍ ČINNOSTÍ



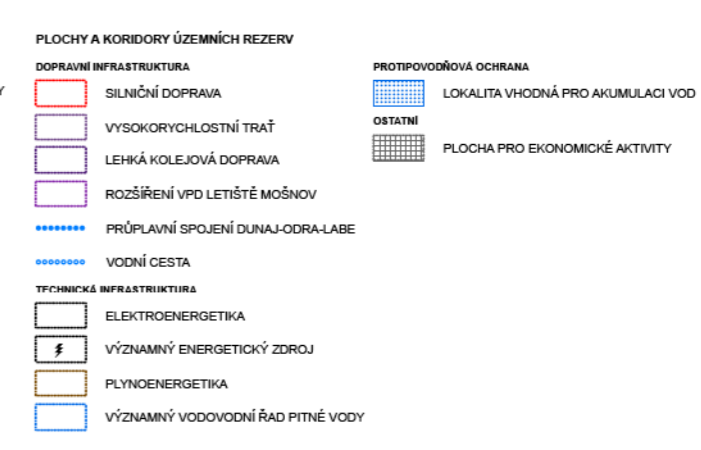
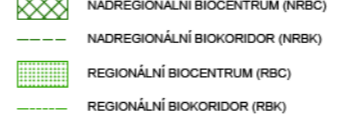
ÚZEMNÍ OBRANY A BEZPEČNOSTI STÁTU



JEVY NAVRHOVANÉ



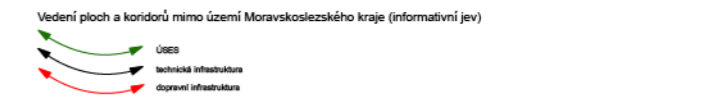
ÚZEMNÍ SYSTÉM EKOLOGICKÉ STABILITY



KÓDOVÉ OZNAČENÍ PLOCH A KORIDORŮ NADMÍSTNÍHO VÝZNAMU, ÚZEMNÍCH REZERV A ÚSES

Plochy a koridory	Územní systém ekologické stability (ÚSES)
044 024 049 081	územní doprava
0164 0216 0267 081 084	okrajní doprava
0417 083 0165 0365	okrajní doprava
027 021 0217 081	elektroenergetika
014 0214 0802	plynovod
T1 081 0802	okrajní technická infrastruktura
025	vodní nádrž nebo vodní tok s doprovodnými protipovoňovými opatřeními
AV010	lokality vhodné pro akumulaci vod
PO14	protipovoňová ochrana
RP21 RP01 RP11	plocha pro ekonomické aktivity

Územní systém ekologické stability (ÚSES)	Územní systém ekologické stability (ÚSES)
07	územní doprava
0100 0	územní doprava
02	územní doprava
01	územní doprava



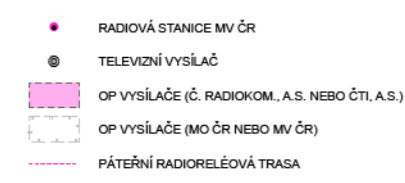
LIMITY VYUŽITÍ ÚZEMÍ



ENERGETIKA



SPOJE



ODPADOVÉ HOSPODÁŘSTVÍ



POZNÁMKA: NĚKTERÉ JEVY OBSAŽENÉ V LEGENDĚ SE VE VÝKRESE NEMUSÍ VYSKYTOVAT

PROJEKTOVÁ ČINNOST, URBANISMUS, ÚZEMNÍ PLÁNOVÁNÍ, EKOLOGIE, GIS

URBANISTICKÉ STŘEDISKO OSTRAVA, s.r.o.
Spartakovci 6014/3, Ostrava-Portuba, 70800 tel: 596 939 530, 596 939 531

ZODP.PROJEKTANT: ING.ARCH.HELENA SALVETOVÁ ZAK.ČÍSLO: U - 444
ZPRACOVATEL: ING.ARCH.HELENA SALVETOVÁ
OBJEDNATEL: MĚSTO VRBNO POD PRADĚDEM DATUM: BŘEZEN 2024