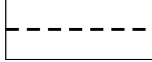









ÚZEMNÍ PLÁN VRBNO POD PRADĚDEM ZMĚNA Č. 1











7. VÝKRES PŘEDPOKLÁDANÝCH ZÁBORŮ PŮDNÍHO FONDU

1 : 5 000







LEGENDA ZMĚN


STAV	NÁVRH	
		HRANICE ZASTAVĚNÉHO ÚZEMÍ K 1. 1. 2024
		HRANICE ZASTAVITELNÝCH PLOCH S OZNAČENÍM
		HRANICE PLOCH PŘESTAVBY S OZNAČENÍM
		VZDÁLENOST 50m OD OKRAJE LESA

PLOCHY ÚZEMNÍHO SYSTÉMU EKOLOGICKÉ STABILITY

		NADREGIONÁLNÍ BIOCENTRUM
		NADREGIONÁLNÍ BIOKORIDOR
		REGIONÁLNÍ BIOCENTRUM
		LOKÁLNÍ BIOCENTRUM
		LOKÁLNÍ BIOKORIDOR

PLOCHY S ROZDÍLNÝM ZPŮSOBEM VYUŽITÍ

		PLOCHY BYDLENÍ V BYTOVÝCH DOMECH
		PLOCHY REKREACE - ZAHRÁDKOVÉ OSADY
		PLOCHY SMÍŠENÉ OBYTNÉ VENKOVSKÉ

		RUŠENÉ JEVY
---	---	-------------

PODTISK: PLATNÝ ÚZEMNÍ PLÁN VRBNO POD PRADĚDEM



PROJEKTOVÁ ČINNOST, URBANISMUS, ÚZEMNÍ PLÁNOVÁNÍ, EKOLOGIE, GIS

URBANISTICKÉ STŘEDISKO OSTRAVA, s.r.o.

Spartakovců 6014/3, Ostrava-Poruba, 70800

tel: 596 939 530, 596 939 531

ZODP.PROJEKTANT: ING.ARCH.HELENA SALVETOVÁ

ZAK. ČÍSLO: U - 444

ZPRACOVATEL: MARCELA VOZÁRIKOVÁ

OBJEDNATEL: MĚSTO VRBNO POD PRADĚDEM

DATUM: BŘEZEN 2024

