

ÚZEMNÍ PLÁN ZÁTOR

ZMĚNA Č. 1



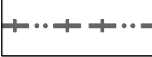
3. DOPRAVNÍ INFRASTRUKTURA

1 : 5 000




















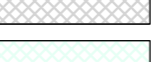



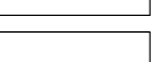












NÁVRH

	SILNICE I. TŘÍDY
	SILNICE III. TŘÍDY
	MÍSTNÍ KOMUNIKACE (MO1 - místní komunikace jednopruhová; MO2 - místní komunikace dvoupruhová)
	STAVEBNÍ ÚPRAVY NA MÍSTNÍCH KOMUNIKACÍCH (MO1 - změna šířkové kategorie na jednopruhovou komunikaci s výhybnou; MO2 - změna šířkové kategorie na dvoupruhovou komunikaci)
	VÝHYBNA NA KOMUNIKACI
	LEVOBŘEŽNÍ KOMUNIKACE
	ÚČELOVÉ KOMUNIKACE
	STAVEBNÍ ÚPRAVY NA ÚČELOVÝCH KOMUNIKACÍCH
	KOMUNIKACE PRO PĚŠÍ (CHODNÍKY/STEZKY PRO PĚŠÍ)
	STEZKY PRO CYKLISTY
	CYKLISTICKÉ TRASY S OZNAČENÍM
	VÝZNAMNĚJŠÍ VJEZDY PRO NÁKLADNÍ DOPRAVU
	PARKOVACÍ PLOCHY, MANIPULAČNÍ PLOCHY
	GARÁŽE
	ŽELEZNIČNÍ PŘEJEZD NECHRÁNĚNÝ
	MOST NA KOMUNIKACI, LÁVKA PRO PĚŠÍ
	SILNIČNÍ OCHRANNÉ PÁSMO (50 m pro silnice I.třídy, 15 m pro silnice III. třídy)

STAV

	HRANICE ŘEŠENÉHO ÚZEMÍ
	HRANICE KATASTRÁLNÍHO ÚZEMÍ
	HRANICE ZASTAVĚNÉHO ÚZEMÍ K 1. 10. 2011

PLOCHY S ROZDÍLNÝM ZPŮSOBEM VYUŽITÍ

PLOCHY STABILIZOVANÉ	PLOCHY ZMĚN	
		PLOCHY SMÍŠENÉ OBYTNÉ
		PLOCHY REKREACE
		PLOCHY OBČANSKÉHO VYBAVENÍ VEŘEJNÉ INFRASTRUKTURY
		PLOCHY SPORTOVNÍCH ZAŘÍZENÍ
		PLOCHY HŘBITOVA
		PLOCHY VEŘEJNÝCH PROSTRANSTVÍ
		PLOCHY DOPRAVY ŽELEZNIČNÍ
		PLOCHY DOPRAVY SILNIČNÍ
		PLOCHY DOPRAVNÍCH KORIDORŮ
		PLOCHY VÝROBY, SKLADOVÁNÍ A TECHNICKÉ INFRASTRUKTURY
		PLOCHY ZELENĚ NA VEŘEJNÝCH PROSTRANSTVÍCH
		PLOCHY ZELENĚ PŘÍRODNÍHO CHARAKTERU
		PLOCHY ZELENĚ SOUKROMÉ
		PLOCHY VODNÍ A VODOHOSPODÁŘSKÉ
		PLOCHY KORIDORU PRO REALIZACI OPATŘENÍ NA SNÍŽENÍ POVODŇOVÝCH RIZIK
		PLOCHY ZEMĚDĚLSKÉ
		PLOCHY LESNÍ
		PLOCHY ÚČELOVÉHO LESA



PROJEKTOVÁ ČINNOST, URBANISMUS, ÚZEMNÍ PLÁNOVÁNÍ, EKOLOGIE, GIS

URBANISTICKÉ STŘEDISKO OSTRAVA, s.r.o.

Ostrava s.r.o. Spartakovců 3, Ostrava-Poruba, 70800

tel: 596 939 530, 596 939 531

ZODP.PROJEKTANT : ING. ARCH. HELENA SALVETOVÁ

ZAK. ČÍSLO: U - 385

ZPRACOVATEL : ING. VÁCLAV ŠKVAIN

OBJEDNATEL : OBEC ZÁTOR

DATUM: PROSINEC 2012