

# ÚZEMNÍ PLÁN ZÁTOR ZMĚNA Č. 2

## 3. DOPRAVNÍ INFRASTRUKTURA


1 : 5 000

### LEGENDA NAVRŽENÝCH ZMĚN



#### PLOCHY S ROZDÍLNÝM ZPŮSOBEM VYUŽITÍ

STAV

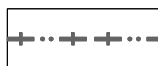
NÁVRH




PLOCHY SMÍŠENÉ OBYTNÉ



PLOCHY ZELENĚ NA VEŘEJNÝCH PROSTRANSTVÍCH



HRANICE ZASTAVĚNÉHO ÚZEMÍ K 1. 12. 2014



RUŠENÉ JEVY

PODTISK - ÚZEMNÍ PLÁN ZÁTOR - PRÁVNÍ STAV PO ZMĚNĚ Č. 1