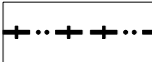

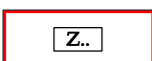




# ÚZEMNÍ PLÁN ZÁTOR ZMĚNA Č. 3

## 1. ZÁKLADNÍ ČLENĚNÍ ÚZEMÍ

1 : 5 000

### LEGENDA ZMĚN:

	HRANICE ZASTAVĚNÉHO ÚZEMÍ K 1. 10. 2022
	ZASTAVĚNÉ ÚZEMÍ K 1. 10. 2022
	HRANICE ZASTAVITELNÝCH PLOCH S OZNAČENÍM
	HRANICE PLOCH ZMĚN V KRAJINĚ S OZNAČENÍM
	RUŠENÉ JEVY

PODTISK - PLATNÝ ÚZEMNÍ PLÁN ZÁTOR



PROJEKTOVÁ ČINNOST, URBANISMUS, ÚZEMNÍ PLÁNOVÁNÍ, EKOLOGIE, GIS

**URBANISTICKÉ STŘEDISKO OSTRAVA, s.r.o.**

OSTRAVA s.r.o.

Spartakovců 6014/3, Ostrava-Poruba, 70800

tel: 596 939 530, 596 939 531

ZODP.PROJEKTANT: ING. ARCH. HELENA SALVETOVÁ

ZAK. ČÍSLO: U - 385

ZPRACOVATEL: ING. ARCH. HELENA SALVETOVÁ

OBJEDNATEL: OBEC ZÁTOR

DATUM: LEDEN 2023