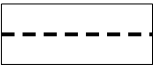





ÚZEMNÍ PLÁN ZÁTOR ZMĚNA Č. 4









2. HLAVNÍ VÝKRES

1 : 5 000

LEGENDA NAVRŽENÝCH ZMĚN

STAV	NÁVRH	
		HRANICE ZASTAVĚNÉHO ÚZEMÍ K 1. 7. 2024
		HRANICE ZASTAVITELNÝCH PLOCH S OZNAČENÍM

PLOCHY S ROZDÍLNÝM ZPŮSOBEM VYUŽITÍ

PLOCHY STABILIZOVANÉ	PLOCHY ZMĚN	
		PLOCHY SMÍŠENÉ OBYTNÉ
		PLOCHY VEŘEJNÝCH PROSTRANSTVÍ
		PLOCHY VÝROBY A SKLADOVÁNÍ
		RUŠENÉ JEVY

